



ОПШТИНА БИТОЛА

Градоначалник

Врз основа на член 35 став 3 од Законот за просторно и урбанистичко планирање („Сл. весник на РМ” бр. 199/14, 44/15, 193/15, 31/16, 163/16, 64/18 и 168/18) а во врска со чл. 95 од Законот за урбанистичко планирање (Сл. весник на РСМ Бр. 32/20 и 11/23) чл. 50 точка 4 од Законот за локална самоуправа (Сл. весник на РМ Бр. 5/02), и донесената Програма за финансирање на изработка на урбанистички планови на подрачјето на Општина Битола за 2024 година бр.09-160/14 од 26.12.2023 година, Градоначалникот на Општина Битола го издава следното:

С О О П Ш Т Е Н И Е

За организирање на ПОВТОРНА ЈАВНА ПРЕЗЕНТАЦИЈА и ЈАВНА АНКЕТА за ЛУПД за формирање на градежни парцели со намена А1-домување во станбени куќи на КП 568 КО Нижеполе – Општина Битола

Јавна презентација за ЛУПД за формирање на градежни парцели со намена А1-домување во станбени куќи на КП 568 КО Нижеполе – Општина Битола, ќе се одржи на ден 07.03.2024 година (четврток) во 11.00 часот во Салата на Совет на Општина Битола, на Бул. 1 ви Мај бр. 61 Општина Битола.

Планскиот опфат на ЛУПД за формирање на градежни парцели со намена А1-домување во станбени куќи на КП 568 КО Нижеполе – Општина Битола, е согласно графичкиот прилог и со површина од 1,58 ха.

Графичкиот прилог од ЛУПД за формирање на градежни парцели со намена А1-домување во станбени куќи на КП 568 КО Нижеполе – Општина Битола, ќе биде изложен на огласна табла во просториите на Општина Битола почнувајќи од 07.03.2024 год. и на веб-страницата на Општина Битола www.bitola.gov.mk во панелот за јавна презентација и јавна анкета и информацискиот систем е-урбанизам.

Јавната анкета ќе трае 7 работни денови почнувајќи од 07.03.2024 год. заклучно со 15.03.2024 година.

Во одредениот рок заинтересираните правни и физички лица од подрачјето опфатено со истата, можат да доставуваат забелешки, предлози и мислења на анкетни листови, во писмена форма, кои можат да се подигнат од шалтерите на Општина Битола или во електронска форма преку информацискиот систем за е-урбанизам.

Се повикуваат правните и физички лица од конкретното подрачје да земат учество во јавната анкета, бидејќи тоа е од наш заеднички интерес.

08-172/3
28.02.2024 год.
БИТОЛА

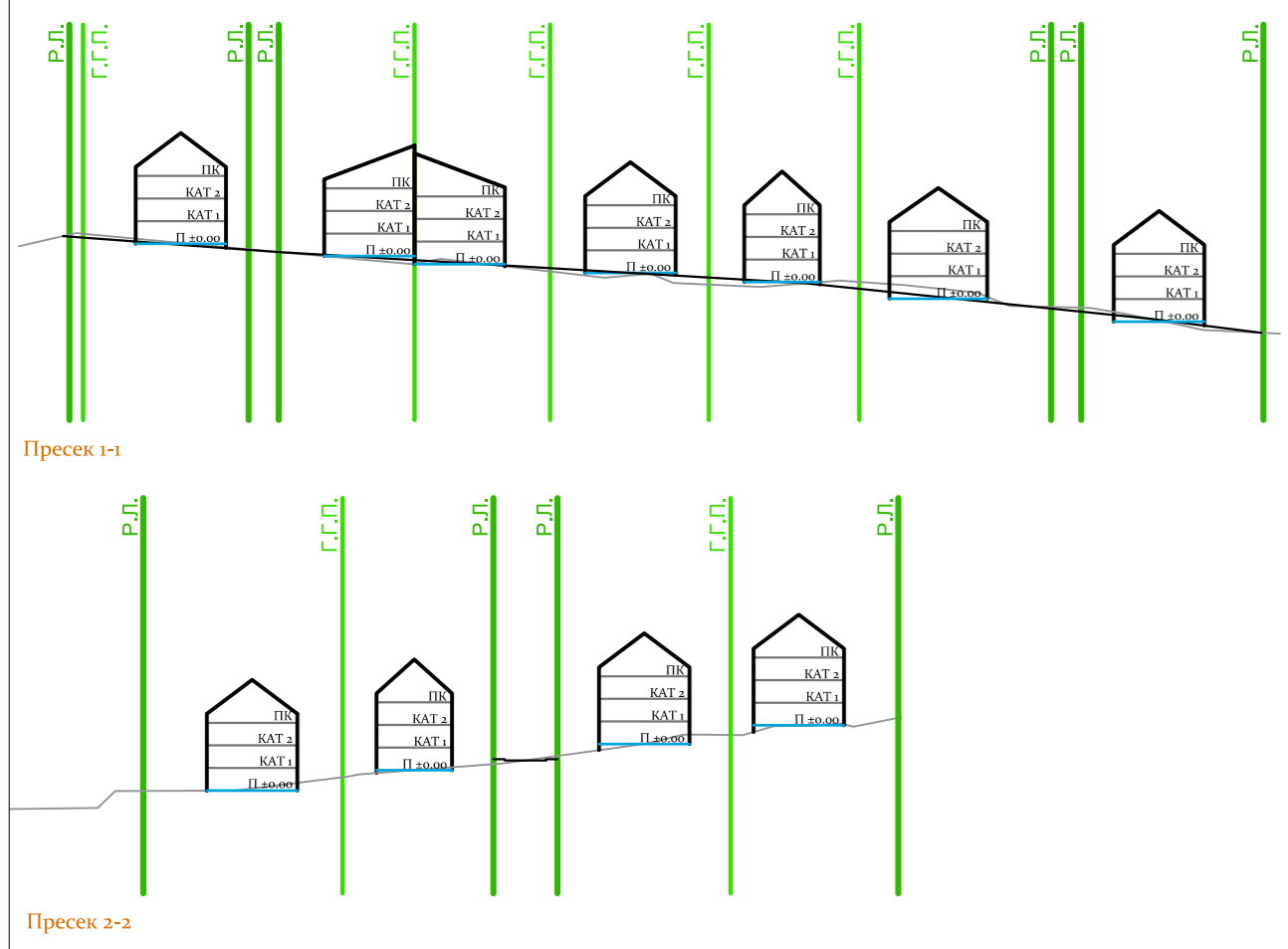
ГРАДОНАЧАЛНИК
на Општина Битола
Тони Коњановски



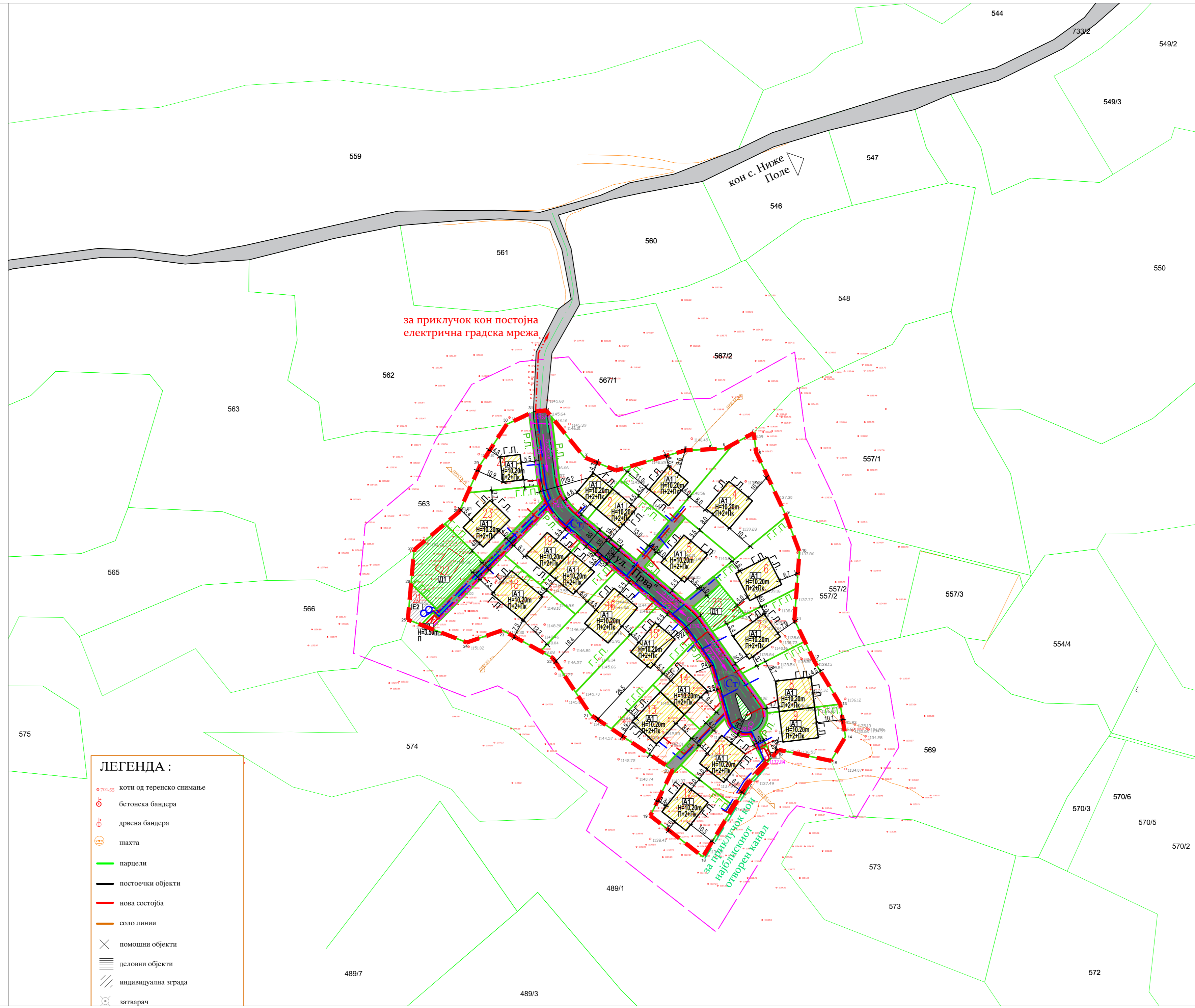
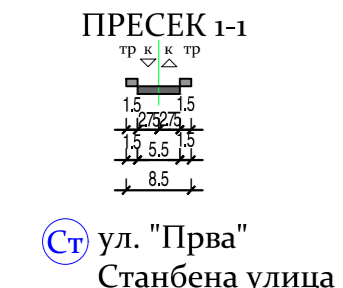
"Булевар 1^{ви} Мај" бр. 61 7000 Битола Република Северна Македонија

тел: 047 234 234 047 208 340 факс: 047 208 307 e-mail: bitola@t-home.mk www.bitola.gov.mk

Градски парцели											
Број на градежна парцела	Површина на градежна парцела	Површина на градежна парцела	Процент на изградност	Максимална дозволена висина на објект	Максимална дозволена висина до таван	Коэффициент на искористеност	Бруто рамнина површина	Основен клас на објект	Категоризациона класа на објект	Максимална дозволена висина на објект	Максимална дозволена висина на објект
1	48397	10000	100	10.0	10.0	0.8	48397	А1	В1 (земли и конзервирани доловни земји)	30%	Стегнати
2	32000	10000	100	10.0	10.0	0.8	32000	А1	В1 (земли и конзервирани доловни земји)	30%	Стегнати
3	40020	10000	100	10.0	10.0	0.8	40020	А1	В1 (земли и конзервирани доловни земји)	30%	Стегнати
4	105000	10000	100	10.0	10.0	0.8	105000	А1	В1 (земли и конзервирани доловни земји)	30%	Стегнати
5	37000	10000	100	10.0	10.0	0.8	37000	А1	В1 (земли и конзервирани доловни земји)	30%	Стегнати
6	30800	10000	100	10.0	10.0	0.8	30800	А1	В1 (земли и конзервирани доловни земји)	30%	Стегнати
7	68000	10000	100	10.0	10.0	0.8	68000	А1	В1 (земли и конзервирани доловни земји)	30%	Стегнати
8	66000	10000	100	10.0	10.0	0.8	66000	А1	В1 (земли и конзервирани доловни земји)	30%	Стегнати
9	34800	10000	100	10.0	10.0	0.8	34800	А1	В1 (земли и конзервирани доловни земји)	30%	Стегнати
10	10000	10000	100	10.0	10.0	0.8	10000	А1	В1 (земли и конзервирани доловни земји)	30%	Стегнати
11	27700	10000	100	10.0	10.0	0.8	27700	А1	В1 (земли и конзервирани доловни земји)	30%	Стегнати
12	60000	10000	100	10.0	10.0	0.8	60000	А1	В1 (земли и конзервирани доловни земји)	30%	Стегнати
13	34800	10000	100	10.0	10.0	0.8	34800	А1	В1 (земли и конзервирани доловни земји)	30%	Стегнати
14	48000	10000	100	10.0	10.0	0.8	48000	А1	В1 (земли и конзервирани доловни земји)	30%	Стегнати
15	48000	10000	100	10.0	10.0	0.8	48000	А1	В1 (земли и конзервирани доловни земји)	30%	Стегнати
16	30000	10000	100	10.0	10.0	0.8	30000	А1	В1 (земли и конзервирани доловни земји)	30%	Стегнати
17	48000	10000	100	10.0	10.0	0.8	48000	А1	В1 (земли и конзервирани доловни земји)	30%	Стегнати
18	10000	10000	100	10.0	10.0	0.8	10000	А1	В1 (земли и конзервирани доловни земји)	30%	Стегнати
19	48000	10000	100	10.0	10.0	0.8	48000	А1	В1 (земли и конзервирани доловни земји)	30%	Стегнати
20	10000	10000	100	10.0	10.0	0.8	10000	А1	В1 (земли и конзервирани доловни земји)	30%	Стегнати
21	10000	10000	100	10.0	10.0	0.8	10000	А1	В1 (земли и конзервирани доловни земји)	30%	Стегнати
22	10000	10000	100	10.0	10.0	0.8	10000	А1	В1 (земли и конзервирани доловни земји)	30%	Стегнати
23	60000	10000	100	10.0	10.0	0.8	60000	А1	В1 (земли и конзервирани доловни земји)	30%	Стегнати
24	30000	10000	100	10.0	10.0	0.8	30000	А1	В1 (земли и конзервирани доловни земји)	30%	Стегнати
25	48000	10000	100	10.0	10.0	0.8	48000	А1	В1 (земли и конзервирани доловни земји)	30%	Стегнати
Вкупно	1270000	399000	100	10.0	10.0	0.8	1270000	А1	В1 (земли и конзервирани доловни земји)	30%	Стегнати



ПОПРЕЧЕН ПРОФИЛ НА УЛИЦА

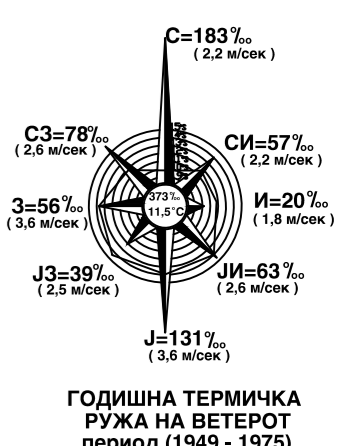


ЛЕГЕНДА :

- коти од теренско снимање
- бетонска бандела
- дрвена бандела
- шахта
- парцели
- постојечки објекти
- нова состојба
- соло линии
- помошни објекти
- деловни објекти
- индивидуална зграда
- затварач

ЛОКАЛНА УРБАНИСТИЧКО-ПЛАНСКА ДОКУМЕНТАЦИЈА
ЗА ФОРМИРАЊЕ НА ГРАДЕЖНИ ПАРЦЕЛИ ЗА ИЗГРАДБА НА
ОБЈЕКТИ СО НАМЕНА А1 - ДОМУВАЊЕ ВО СТАЊБЕНИ КУКИ НА
КП 568, КО НИЖЕПОЛЕ, ОПШТИНА БИТОЛА
ОПФАТОТ НА ПРЕДЛОЖЕНИОТ ПЛАН ИМА ПОВРШИНА ОД 1.58ха.

- Граница на плански опфат (1.58ха)
- Регулациона линија
- Линија на градежна парцела
- Градежна линија
- Елементи на сообраќајница
- Осовина на коловоз
- Блок за градежна парцела, намена на површина, катност и висина до венец
- ЗАСТАПЕНИ НАМЕНИ ВО ПЛАНСКИОТ ОПФАТ
 - А1 - ДОМУВАЊЕ
 - А1 - Домување во станбени куќи
 - Д1 - Зеленило, спорт, рекреација и меморијални простори
 - Д1 - Парковско зеленило
 - Е2 - Инфраструктура
 - Е2 - Комунална супраструктура (Трафостаница, резервоар за вода, пречистителна станица)
- Станбена улица
- Површина на улици
- Површина на тротоари
- Постојечки некатегоризиран пат
- Блок за пад на терен
- Нивелациски коти
- Водоводна инсталација - планирана
- Атмосферска канализација - планирана
- Фекална канализација - планирана
- Електрика - планирана
- Телекомуникација - планирана
- Резервар за вода
- Пречистителна станица
- Попивателен бунар
- Трафостаница



НАРАЧАТЕЛ: ОПШТИНА БИТОЛА			
УРБАНИСТИЧКИ ПРОЕКТ:	ЛОКАЛНА УРБАНИСТИЧКО-ПЛАНСКА ДОКУМЕНТАЦИЈА ЗА ФОРМИРАЊЕ НА ГРАДЕЖНИ ПАРЦЕЛИ ЗА ИЗГРАДБА НА ОБЈЕКТИ СО НАМЕНА А1 - ДОМУВАЊЕ ВО СТАЊБЕНИ КУКИ НА КП 568, КО НИЖЕПОЛЕ, ОПШТИНА БИТОЛА	Технички број: 051-04/2021	
ГРАФИЧКИ ПРИЛОГ:	СУПЕРПОНИРАН ПРИКАЗ	Размер: М=1:3000	Дата: 01/2024 год. Лист бр. 7
ИЗРАБОТУВАЧ:	Друштво за услуги, градежништво и трговија увоз - извоз "МАТЕСКИ АРХИТЕКТИ" ДООЕЛ Битола email: mateski.architects@gmail.com mob: +38970850389	М-р ЈОВАН МАТЕСКИ ДИПЛ.ИНЖ.АРХ.	Овластен планер 0232
ПЛАНЕР:	М-р Јован Матески дипл.инж.арх. Овластување о.0232		

