



## ОПШТИНА БИТОЛА

### Градоначалник

Врз основа на член 35 од Законот за просторно и урбанистичко планирање („Сл. весник на РМ“ бр. 199/14, 44/15, 193/15, 31/16, 163/16, 64/18 и 168/18), а во врска со член 93 од Законот за урбанистичко планирање („Сл. весник на РСМ“ бр.32/20 и 111/23) и чл. 50 точка 4 од Законот за локална самоуправа (Сл. весник на РМ Бр. 5/02) Градоначалникот на Општина Битола го издава следното:

### С О О Ш Т Е Н И Е

#### **За организирање на ЈАВНА ПРЕЗЕНТАЦИЈА и ЈАВНА АНКЕТА по ЛУПД за формирање на градежна парцела со намена ДЗ – Спорт и Рекреација на КП бр. 301/2 и 302/1, КО Дихово - Општина Битола**

Јавната презентација по ЛУПД за формирање на градежна парцела со намена ДЗ – Спорт и Рекреација на КП бр. 301/2 и 302/1, КО Дихово - Општина Битола ќе се одржи на ден 27.02.2024г. (вторник) во 11.00 часот во Салата на Совет на Општина Битола, на ул. Бул. 1 ви Мај бр. 61 Општина Битола.

ЛУПД за формирање на градежна парцела со намена ДЗ – Спорт и Рекреација на КП бр. 301/2 и 302/1, КО Дихово - Општина Битола се однесува на опфатот кој е дефиниран со граници на КП 301/2 и КП 302/1. Површината на планскиот опфат во рамки на зададените граници изнесува 1,59 ха.

Графичкиот прилог од ЛУПД за формирање на градежна парцела со намена ДЗ – Спорт и Рекреација на КП бр. 301/2 и 302/1, КО Дихово - Општина Битола, ќе биде изложен на огласна табла во просториите на Општина Битола почнувајќи од 27.02.2024 год. и на веб страната на Општина Битола [www.bitola.gov.mk](http://www.bitola.gov.mk) во панелот за јавна презентација и јавна анкета.

Јавната анкета по ЛУПД за формирање на градежна парцела со намена ДЗ – Спорт и Рекреација на КП бр. 301/2 и 302/1, КО Дихово - Општина Битола, ќе трае 6 работни денови почнувајќи од 27.02.2024 год. заклучно со 05.03.2024год.

Во одредениот рок заинтересираните правни и физички лица од конкретното подрачје опфатено со ЛУПД, можат да доставуваат забелешки, предлози и мислења на анкетни листови, во писмена форма, кои можат да се подигнат од шалтерите на Општина Битола или во електронска форма преку информацискиот систем за е-урбанизам.

08-171/3  
19.02.2024 год.  
БИТОЛА

ГРАДОНАЧАЛНИК  
на Општина Битола  
Тони Коњановски



"Булевар 1<sup>ви</sup> Мај" бр. 61 7000 Битола Република Северна Македонија

тел: 047 234 234 047 208 340 факс: 047 208 307 e-mail: [bitola@t-home.mk](mailto:bitola@t-home.mk) [www.bitola.gov.mk](http://www.bitola.gov.mk)



ОПШТИНА БИТОЛА

Градоначалник

08-171/4,  
19.02.2024  
Битола

ДО

БИТОЛА

**ПРЕДМЕТ:** Покана за јавна презентација и јавна анкета

Врз основа на чл. 35 од Законот за просторно и урбанистичко планирање (Сл. весник на РМ Бр. 199/14, 44/15, 193/15, 31/16, 163/16 и 64/18), а во врска со член 93 од Законот за урбанистичко планирање („Сл весник на РСМ“ бр.32/20 и 111/23) Локалната самоуправа на Општина Битола организира:

**1. Јавна презентација и Јавна анкета за ЛУПД за формирање на градежна парцела со намена ДЗ – Спорт и Рекреација на КП бр. 301/2 и 302/1, КО Дихово - Општина Битола**

Јавната презентација ќе се одржи на ден **27.02.2024** година (вторник) во Салата на Советот на Општина Битола на ул. Бул. 1 ви Мај бр. 61, Општина Битола во **11.00** часот.

Молам за присуство на јавната презентација.

За евентуална спреченост јавете се на телефон 208 317.

Советник  
Славчо Димовски, д-р

**ГРАДОНАЧАЛНИК**  
на Општина Битола  
**Тони Коџановски**

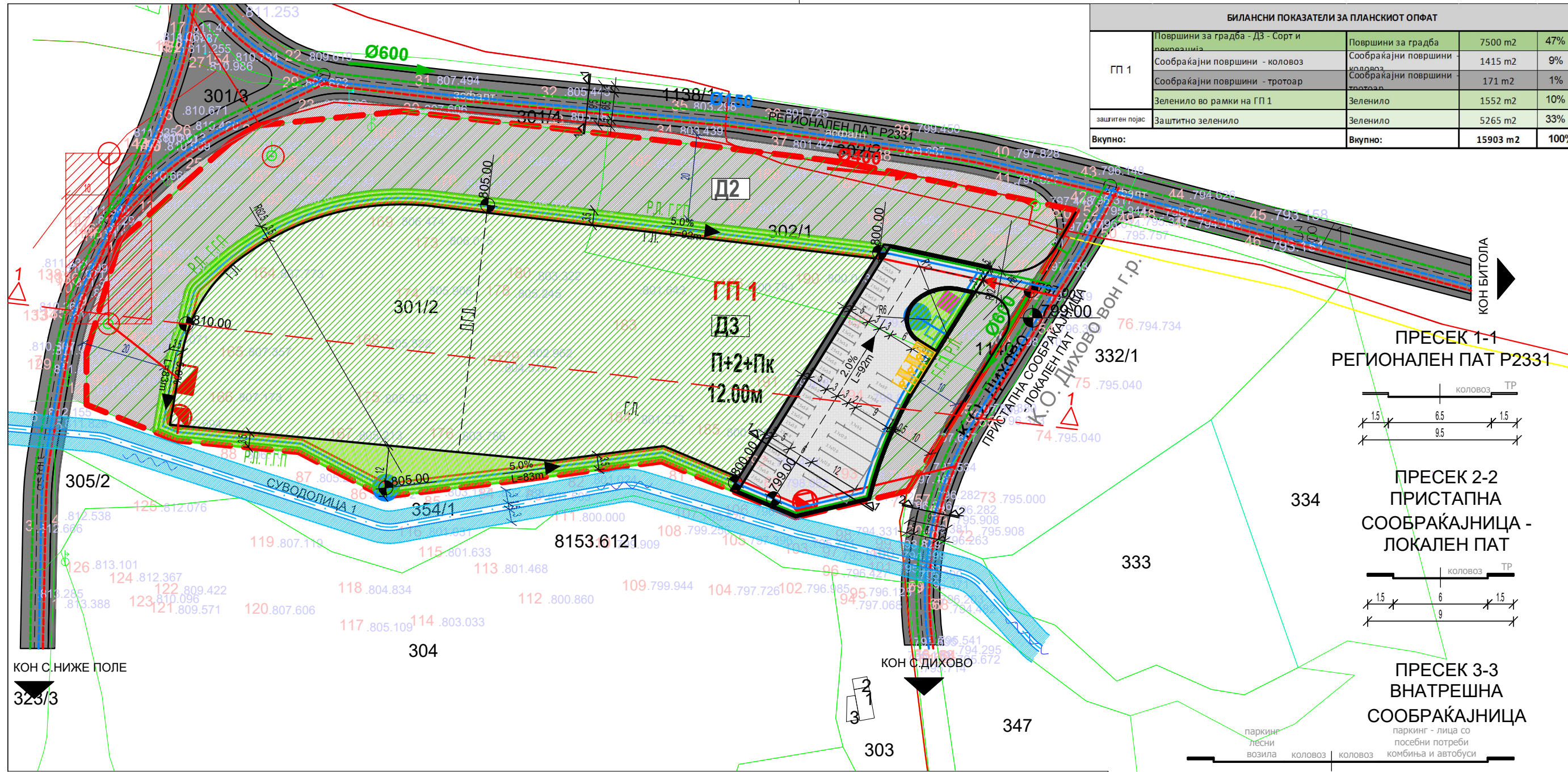





| БИЛАНСНИ ПОКАЗАТЕЛИ ЗА ПЛАНСКИОТ ОПФАТ |  |                      |               |
|--|--|----------------------|---------------|
| ГП 1                                   | Површина за градба - ДЗ - Спорт и рекреација | Површина за градба   | 7500 m2 47%   |
|  | Сообраќајни површини - коловоз               | Сообраќајни површини | 1415 m2 9%    |
|  | Сообраќајни површини - тротоар               | Сообраќајни површини | 171 m2 1%     |
|  | Зеленило во рамки на ГП 1                    | Зеленило             | 1552 m2 10%   |
| заштитен појас                         | Заштитно зеленило                            | Зеленило             | 5265 m2 33%   |
| Вкупно:                                |  | Вкупно:              | 15903 m2 100% |

## ЛУПД ЗА ФОРМИРАЊЕ НА ГРАДЕЖНА ПАРЦЕЛА СО НАМЕНА ДЗ - СПОРТ И РЕКРЕАЦИЈА НА КП БР.301/2 И 302/1, КО ДИХОВО, ОПШТИНА БИТОЛА

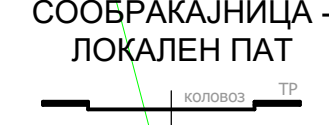
- ГРАНИЦА НА ПЛАНСКИ ОПФАТ
- РЕГУЛАЦИОНА ЛИНИЈА
- ГРАНИЦА НА ГРАДЕЖНА ПАРЦЕЛА
- ГРАДЕЖНА ЛИНИЈА
- ПОМОШНА Г.ЛИНИЈА
- ГП 1** РЕДЕН БРОЈ НА ГРАДЕЖНА ПАРЦЕЛА
- ДЗ** ПЛАНИРАНА НАМЕНА НА ОБЈЕКТ
- П+2+Пк** МАКСИМАЛНА КАТНОСТ НА ОБЈЕКТ
- 12.00м** МАКСИМАЛНА ВИСОЧИНА НА ОБЈЕКТ
- ДЗ - ЗЕЛЕНИЛО И РЕКРЕАЦИЈА
- Д3 - СПОРТ И РЕКРЕАЦИЈА
- Д2 - ЗАШТИТНО ЗЕЛЕНИЛО
- ПРИСТАПНА СООБ.
- 3.П.НА ПАТ
- ОСКА НА ПР. СООБ.
- 3.П.НА СУВОДОЛИЦА 1
- ВНАТРЕШНА СООБ.
- ПАРКИНГ МЕСТО
- ЗЕЛЕНИЛО
- ВЛЕЗ ВО ГРАДЕЖНА П.
- НИВЕЛАЦИЈА
- НАДОЛЖЕН ПАД
- ЕВН - 10(20)НАДЗЕМЕН ВОД (ЗАШТИТЕН ПОЈАС)
- ЕВН - 10(20)kV СТОЛБ
- ЕЛЕКТРО ИНФРА.
- ТРАФОСТАНИЦА
- ВОДОВОДНА ИНФРА.
- БУНАР
- АТМОСФ.КАНАЛ.
- ФЕКАЛНА КАНАЛ.
- СЕПТИЧКА ЈАМА
- ПРИСТАПНА ТОЧКА ЗА ТЕЛЕКОМУНИКАЦИИ
- АЕК/ТЕЛЕКОМ - (ПОСТОЈНИ)
- 



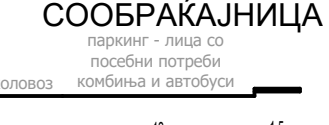
ПРЕСЕК 1-1  
РЕГИОНАЛЕН ПАТ Р2331



ПРЕСЕК 2-2  
ПРИСТАПНА СООБРАЌАЈНИЦА - ЛОКАЛЕН ПАТ



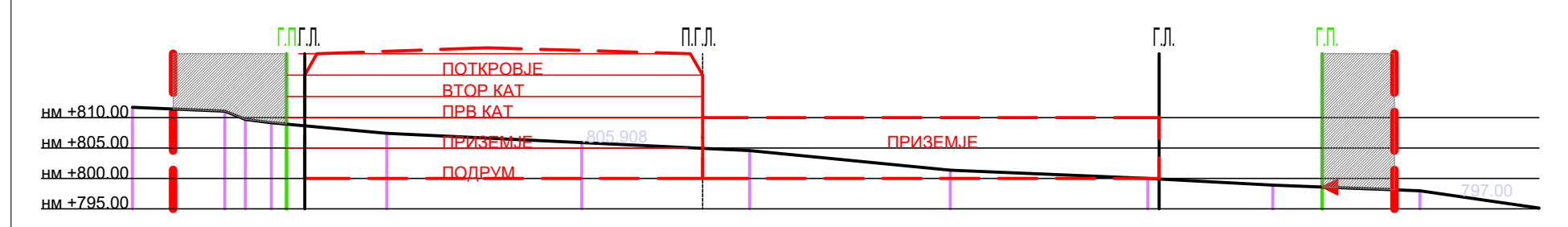
ПРЕСЕК 3-3  
ВНАТРЕШНА СООБРАЌАЈНИЦА



РЕГУЛИРАН ВОДОТЕК НА КП 354/1 СУВОДОЛИЦА 1



почетна точка на водотекот x= 4544168.1362, y= 7522560.1036, крајна точка на водотекот x= 4544060.7314, y= 7522974.1347



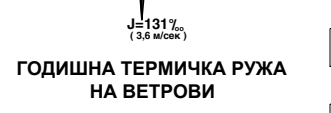
| N  | X          | Y          | N  | X          | Y          |
|----|------------|------------|----|------------|------------|
| 1  | 4544172,19 | 7522958,33 | 11 | 4544115,86 | 7522776,92 |
| 2  | 4544183,44 | 7522904,49 | 12 | 4544105,46 | 7522796,86 |
| 3  | 4544190,01 | 7522848,91 | 13 | 4544109,48 | 7522829,72 |
| 4  | 4544195,35 | 7522801,14 | 14 | 4544113,68 | 7522861,52 |
| 5  | 4544192    | 7522767    | 15 | 4544100,63 | 7522892,77 |
| 6  | 4544188    | 7522761    | 16 | 4544106,86 | 7522918,89 |
| 7  | 4544165    | 7522735,2  | 17 | 4544134,21 | 7522936,01 |
| 8  | 4544139    | 7522727,5  | 18 | 4544149,43 | 7522945,27 |
| 9  | 4544126,91 | 7522727,5  | 19 |            |            |
| 10 | 4544118,58 | 7522748,28 | 20 |            |            |

### НУМЕРИЧКИ ПОКАЗАТЕЛИ НА УРБАНИСТИЧКИТЕ ПАРАМЕТРИ ЗА ГРАДЕБИТЕ

| Површина на плански опфат | Број на градежна парцела | Вкупна површина на градежна парцела | Намена на земјиштето и градебите | Комбинирана класа на намена со максимално дозволен процент 45% | Максимална височина на градбата до вентил | Максимален број на спорови | Површина за градење | Вкупна елементарна површина за градење | Процент на изградност на земјиштето во Г.П. | Коэффициент на искористеност на земјиштето |
|---------------------------|--------------------------|-------------------------------------|----------------------------------|--|---|----------------------------|---------------------|--|---|--|
| 15903 m2                  | ГП 1                     | 10638 m2                            | ДЗ - Спорт и рекреација          | Б1, Б3 до 10%, А4, Б5 до 20%; Б2 до 30% и Д1 до 40%            | 12,00                                     | П+2+Пк                     | 7500 m2             | 21600 m2                               | 70%   | 2,03                                       |
| Вкупно                    |                          | 10638 m2                            |                                  |  |   |                            | 7500 m2             | 21600 m2                               | 70%   | 2,03                                       |

**ДООЕЛ ФОРМИ Битола**  
лиценца за изработување на урбанистички планови број 0106

нарачател: Општина Битола, Битола  
инвеститор: ПРЕЦИЗИОН, ДОО Битола  
овластен планер: д.и.а. Јорго Шундовски овл.бр.0.0058



ГОДИШНА ТЕРМИЧКА РУЖА НА ВЕТРОВИ

### ПЛАНСКА ДОКУМЕНТАЦИЈА

#### ЛУПД ЗА ФОРМИРАЊЕ НА ГРАДЕЖНА ПАРЦЕЛА СО НАМЕНА ДЗ - СПОРТ И РЕКРЕАЦИЈА НА КП БР.301/2 И 302/1, КО ДИХОВО, ОПШТИНА БИТОЛА

соработници планери:  
д.и.а. Др.Милена Шундовска овл.бр.0.0386  
д.и.а. Сузана Цветаноска овл.бр.0.0336  
д.и.а. Зоран Талевски овл.бр.0.0133  
д.и.а. Мр. Кристијан Николовски  
д.и.а. Мр. Дејан Груевски  
д.и.а. Мр. Александра Наумовска

изработувач на планска документација:  
**ДООЕЛ ФОРМИ БИТОЛА**  
управител: Јорго Шундовски

размер: 1 : 1000  
дата: 09.2023  
тех. број: 11-11/06

**ЈОРГО ШУНДОВСКИ**  
дипл.инж.арх.  
ОВЛАСТЕН ПЛАНЕР 0058

**МИЛЕНА ШУНДОВСКА**  
дипл.инж.арх.  
ОВЛАСТЕН ПЛАНЕР 0386



СИНТЕЗЕН ПЛАН