

МАТЕСКИ Архитекти ДООЕЛ

ПРОЕКТНА ПРОГРАМА

ЗА ИЗРАБОТКА НА

ЗА УРБАНИСТИЧКИ ПРОЕКТ ВОН ОПФАТ НА  
УРБАНИСТИЧКИ ПЛАН ПО ЧЛЕН 58 СТАВ (6)  
ОД ЗАКОНОТ ЗА УРБАНИСТИЧКО  
ПЛАНИРАЊЕ (СЛУЖБЕН ВЕСНИК НА РСМ  
БР. 32/20) ЗА УРЕДУВАЊЕ НА ЗЕМЈИШТЕ СО  
НАМЕНА Б5.1-ХОТЕЛСКИ КОМПЛЕКСИ, ЗА  
КП 98, КО БРУСНИК - ОПШТИНА БИТОЛА

ОПШТИНА БИТОЛА

Технички број: 051-01/2021

Дата: 07/2022

ДООЕЛ МАТЕСКИ АРХИТЕКТИ БИТОЛА



## УРБАНИСТИЧКА ДОКУМЕНТАЦИЈА:

ПРОЕКТНА ЗА УРБАНИСТИЧКИ ПРОЕКТ ВОН ОПФАТ НА УРБАНИСТИЧКИ ПЛАН ПО ЧЛЕН 58 СТАВ (6) ОД ЗАКОНОТ ЗА УРБАНИСТИЧКО ПЛАНИРАЊЕ (СЛУЖБЕН ВЕСНИК НА РСМ БР. 32/20) ЗА УРЕДУВАЊЕ НА ЗЕМЈИШТЕ СО НАМЕНА Б5.1-ХОТЕЛСКИ КОМПЛЕКСИ, ЗА КП 98, КО БРУСНИК - ОПШТИНА БИТОЛА

## ИНВЕСТИТОР:

ТПУД МЕНДЕ БЕБА-ПРОМ ДООЕЛ БИТОЛА,  
Ул. Превалец бр. 6 Битола

## ОДОБРУВА:

ОПШТИНА БИТОЛА

## ИЗРАБОТУВАЧ:

МАТЕСКИ АРХИТЕКТИ ДООЕЛ Битола  
ул. "Партизанска" бр. 23 Битола

## УПРАВИТЕЛ:

М-р ЈОВАН МАТЕСКИ дипл.инж.арх.

## ПЛАНЕР:

М-р ЈОВАН МАТЕСКИ дипл.инж.арх.

Технички број: 051-01/2021

Дата: 07/2022

ДООЕЛ МАТЕСКИ АРХИТЕКТИ БИТОЛА



М-р ЈОВАН МАТЕСКИ  
дипл.инж.арх.

Овластен  
планер

0232

# СОДРЖИНА

## ОПШТ ДЕЛ

- НАСЛОВНА
- СОДРЖИНА
- ДОКУМЕНТ ЗА РЕГИСТРИРАНА ДЕЈНОСТ – ДРД ОБРАЗЕЦ
- ТЕКОВНА СОСТОЈБА НА ФИРМАТА
- КОПИЈА ОД ЛИЦЕНЦА ЗА ИЗРАБОТУВАЊЕ НА УРБАНИСТИЧКИ ПЛАНОВИ
- РЕШЕНИЕ ЗА НАЗНАЧУВАЊЕ НА ПЛАНЕРИ
- КОПИЈА ОД ОВЛАСТУВАЊЕ ЗА ПЛАНЕРИ
- ТЕКСТУАЛЕН ДЕЛ ОД ПЛАНСКАТА ПРОГРАМА
- ГРАФИЧКИ ДЕЛ НА ПЛАНСКАТА ПРОГРАМА
  - ИМОТЕН ЛИСТ
  - ИЗВОД ОД КАТАСТАРСКИ ПЛАН
  - УВЕРЕНИЕ
  - АЖУРИРАНА ГЕОДЕТСКА ПОДЛОГА СО ДАДЕН ОПФАТ
  - РЕШЕНИЕ ЗА УСЛОВИ ЗА ПЛАНИРАЊЕ НА ПРОСТОРОТ – УП1-15-1015/2022
  - УСЛОВИ ЗА ПЛАНИРАЊЕ НА ПРОСТОРОТ – Y23121

Технички број: 051-01/2021

Дата: 07/2022

ДООЕЛ МАТЕСКИ АРХИТЕКТИ БИТОЛА



# ОПШТ ДЕЛ

Технички број: 051-01/2021

Дата: 07/2022

ДООЕЛ МАТЕСКИ АРХИТЕКТИ БИТОЛА



М-р ЈОВАН МАТЕСКИ  
дипл.инж.арх.

Овластен  
планер

0232



Број: 0809-50/150420190009576

Датум и време: 10.10.2019 г. 15:29:46

**ПОТВРДА**  
за регистрирана дејност

| ТЕКОВНИ ПОДАТОЦИ ЗА СУБЈЕКТОТ |  |
|-------------------------------|--|
| ЕМБС:                         | 7386826  |
| Назив:                        | Друштво за трговија, градежништво и услуги МАТЕСКИ АРХИТЕКТИ увоз-извоз ДООЕЛ Битола |
| Седиште:                      | ПАРТИЗАНСКА бр.23 БИТОЛА, БИТОЛА   |

| ПОДАТОЦИ ЗА РЕГИСТРИРАНА ДЕЈНОСТ                    |   |
|---|---|
| Предмет на работење:                                | Регистрирана е општа клаузула за бизнис |
| Приоритетна дејност/<br>главна приходна шифра:      | 71.11 - Архитектонски дејности          |
| Други дејности во<br>внатрешниот промет:            | Нема                                    |
| Евидентирани дејности<br>во надворешниот<br>промет: | Има                                     |
| Одобренија, дозволи,<br>лиценци, согласности:       | Нема                                    |

Правна поука: Против овој реален акт може да се изјави приговор до Централниот регистар на Република Северна Македонија во рок од 8 дена од денот на приемот.

Изготвил:



Овластено лице:

Број: 0809-50/150420190009576

Страна 1 од 1

Технички број: 051-01/2021

Дата: 07/2022

ДООЕЛ МАТЕСКИ АРХИТЕКТИ БИТОЛА



М-р ЈОВАН МАТЕСКИ  
дипл.инж.арх.

Овластен  
планер

0232

Број: 0805-50/150420210007402

Датум и време: 19.10.2021 г. 13:51:30

### ТЕКОВНА СОСТОЈБА

| ПОДАТОЦИ ЗА СУБЈЕКТОТ   |  |
|-------------------------|--|
| ЕМБС:                   | 7386826  |
| Целосен назив:          | Друштво за трговија, градежништво и услуги МАТЕСКИ АРХИТЕКТИ увоз-извоз ДООЕЛ Битола |
| Кратко име:             | МАТЕСКИ АРХИТЕКТИ ДООЕЛ Битола   |
| Седиште:                | ПАРТИЗАНСКА бр.23 БИТОЛА, БИТОЛА   |
| Вид на субјект на упис: | ДООЕЛ  |
| Датум на основање:      | 2.10.2019 г.   |
| Времетраење:            | Неограничено   |
| Деловен статус:         | Активен  |
| *Вид на сопственост:    | Приватна   |
| ЕДБ:                    | 4002019558379  |
| Потекло на капиталот:   | Домашен  |
| Големина на субјектот:  | микро  |
| Организационен облик:   | 05.4 - дооел   |
| Надлежен регистар:      | Трговски Регистар  |

| ОСНОВНА ГЛАВНИНА             |          |
|------------------------------|----------|
| Паричен влог EUR:            | 0,00     |
| Непаричен влог EUR:          | 5.000,00 |
| Уплатен дел EUR:             | 5.000,00 |
| Вкупно основна главнина EUR: | 5.000,00 |

| СОПСТВЕНИЦИ          |                                  |
|----------------------|----------------------------------|
| ЕМБГ/ЕМБС:           | 1101983410019                    |
| Име и презиме/Назив: | ЈОВАН МАТЕСКИ                    |
| Адреса:              | ПАРТИЗАНСКА бр.23 БИТОЛА, БИТОЛА |
| Тип на сопственик:   | Основач/сопственик               |

Број: 0805-50/150420210007402

Страна 1 од 3



Технички број: 051-01/2021

Дата: 07/2022

ДООЕЛ МАТЕСКИ АРХИТЕКТИ БИТОЛА



М-р ЈОВАН МАТЕСКИ  
дипл.инж.арх.

Овластен  
планер

0232

|                     |                              |
|---------------------|------------------------------|
| Паричен влог EUR:   | 0,00                         |
| Непаричен влог EUR: | 5.000,00                     |
| Уплатен дел EUR:    | 5.000,00                     |
| Вкупен влог EUR:    | 5.000,00                     |
| E-mail:             | mateski.architects@gmail.com |

| ДЕЈНОСТИ  |                                |
|---|--------------------------------|
| Приоритетна дејност/<br>Главна приходна шифра:  | 71.11 - Архитектонски дејности |
| <b>ОПШТА КЛАЗУЛА ЗА БИЗНИС</b>                  |                                |
| Евидентирани се дејности во надворешниот промет |                                |

| ОВЛАСТУВАЊА |
|-------------|
|-------------|

| Управител |
|-----------|
|-----------|

|                     |   |
|---------------------|---|
| ЕМБГ:               | 1101983410019   |
| Име и презиме:      | ЈОВАН МАТЕСКИ   |
| Адреса:             | ПАРТИЗАНСКА бр.23 БИТОЛА, БИТОЛА                              |
| Овластувања:        | Управител, ВСС  |
| Тип на овластување: | Неограничени овластувања во внатрешниот и надворешниот промет |
| Овластено лице:     | Управител   |
| E-mail:             | mateski.architects@gmail.com                                  |

| ДОПОЛНИТЕЛНИ ИНФОРМАЦИИ |                              |
|-------------------------|------------------------------|
| <b>КОНТАКТ</b>          |                              |
| E-mail:                 | mateski.architects@gmail.com |

**Напомена:**

Во тековната состојба прикажани се само оние податоци за кои има запишана вредност.

\*Видот на сопственоста се определува врз основа на својството на основачот/содружникот /сопственикот и служи исклучиво за статистички цели на Државниот завод за статистика на Република Северна Македонија

**Правна поука:** Против овој реален акт може да се изјави приговор до Централниот регистар на Република Северна Македонија во рок од 8 дена од денот на приемот.



Број: 0805-50/150420210007402

Страна 2 од 3

Технички број: 051-01/2021

Дата: 07/2022

ДООЕЛ МАТЕСКИ АРХИТЕКТИ БИТОЛА



**М-р ЈОВАН МАТЕСКИ**  
дипл.инж.арх.

Овластен  
планер

**0232**

Изготвил:



Овластено лице:



Број: 0805-50/150420210007402

Страна 3 од 3

Технички број: 051-01/2021

Дата: 07/2022

ДООЕЛ МАТЕСКИ АРХИТЕКТИ БИТОЛА



М-р ЈОВАН МАТЕСКИ  
дипл.инж.арх.

Овластен  
планер

0232





Република Северна Македонија  
МИНИСТЕРСТВО ЗА ТРАНСПОРТ И ВРСКИ  
СКОПЈЕ

Врз основа на член 16 став (2) од Законот за просторно и урбанистичко планирање,  
Министерството за транспорт и врски издава

**ЛИЦЕНЦА**  
ЗА ИЗРАБОТУВАЊЕ НА УРБАНИСТИЧКИ ПЛАНОВИ

на

Друштво за трговија, градежништво и услуги  
МАТЕСКИ АРХИТЕКТИ увоз-извоз ДООЕЛ Битола  
ул. ПАРТИЗАНСКА бр. 23 БИТОЛА, БИТОЛА  
ЕМБС: 7386826

(назив, седиште, адреса и ЕМБС на правното лице)

СО ДОБИВАЊЕ НА ОВАА ЛИЦЕНЦА ПРАВНОТО ЛИЦЕ СЕ СТЕКНУВА СО ПРАВО ЗА  
ИЗРАБОТУВАЊЕ НА УРБАНИСТИЧКИ ПЛАНОВИ, УРБАНИСТИЧКО-ПЛАНСКИ ДОКУМЕНТАЦИИ,  
УРБАНИСТИЧКО-ПРОЕКТНИ ДОКУМЕНТАЦИИ И РЕГУЛАЦИСКИ ПЛАН НА ГЕНЕРАЛЕН  
УРБАНИСТИЧКИ ПЛАН

ЛИЦЕНЦАТА Е СО ВАЖНОСТ ДО: 20.05.2027 година

Број: 0115  
20.05.2020 година  
(ден, месец и година на издавање)



МИНИСТЕР  
  
Горан Сугарески

Технички број: 051-01/2021

Дата: 07/2022

ДООЕЛ МАТЕСКИ АРХИТЕКТИ БИТОЛА



М-р ЈОВАН МАТЕСКИ  
дипл.инж.арх.

Овластен  
планер

0232

Врз основа на одредбите од Законот за урбанистичко планирање (Службен весник на РСМ број 32/20), а во врска со изработка на Урбанистички проект вон опфат на урбанистички план по член 58 став (6) од Законот за урбанистичко планирање (Службен весник на РСМ бр. 32/20) за уредување на земјиште со намена Б5.1-ХОТЕЛСКИ КОМПЛЕКСИ, ЗА КП 98, КО БРУСНИК - Општина Битола, изработена од „МАТЕСКИ АРХИТЕКТИ“ ДООЕЛ Битола го издава следното:

## РЕШЕНИЕ ЗА НАЗНАЧУВАЊЕ НА ПЛАНЕР

За изработка на предлог проектна програма Урбанистички проект вон опфат на урбанистички план по член 58 став (6) од Законот за урбанистичко планирање (Службен весник на РСМ бр. 32/20) за уредување на земјиште со намена Б5.1-ХОТЕЛСКИ КОМПЛЕКСИ, ЗА КП 98, КО БРУСНИК - Општина Битола од страна на МАТЕСКИ АРХИТЕКТИ ДООЕЛ Битола, се назначува:

**Планер:** М-р Јован Матески дипл. инж. арх. со Овластување бр. 0. 0232

### Образложение:

Планерот е должен Планот да го изработат согласно Законот за урбанистичко планирање (Службен весник на РМ број 32/20) како и другите важечки прописи и нормативи од областа на урбанизмот.

управител:

М-р Јован Матески дипл.инж.арх.

Технички број: 051-01/2021

Дата: 07/2022

ДООЕЛ МАТЕСКИ АРХИТЕКТИ БИТОЛА





Република Северна Македонија  
КОМОРА НА ОВЛАСТЕНИ АРХИТЕКТИ  
И ОВЛАСТЕНИ ИНЖЕНЕРИ

Врз основа на член 67, став (10) од Законот за урбанистичко планирање,  
(„Службен весник на Република Северна Македонија“ бр. 32 од 10 февруари 2020 г.)  
Комората на овластени архитекти и овластени инженери издава

**ОВЛАСТУВАЊЕ**  
ЗА ИЗРАБОТУВАЊЕ НА УРБАНИСТИЧКИ ПЛАНОВИ

**ЈОВАН МАТЕСКИ**

дипломиран инженер архитект (NQF VII/1)

Овластувањето се издава на НЕОПРЕДЕЛЕНО ВРЕМЕ и важи се додека лицето носител на  
овластувањето ги исполнува условите пропишани во овој закон и во статутот на комората

Број: **0.0232**

Издадено на: 18.02.2022 год.



Претседател на  
Комората на овластени архитекти  
и овластени инженери

*[Signature]*  
М-р Кристијанка Радевски  
дипл. инж. арх.

Технички број: 051-01/2021

Дата: 07/2022

ДООЕЛ МАТЕСКИ АРХИТЕКТИ БИТОЛА



М-р **ЈОВАН МАТЕСКИ**  
дипл.инж.арх.

Овластен  
планер

**0232**

## ПРОЕКТНА ПРОГРАМА ЗА ИЗРАБОТКА НА

**УРБАНИСТИЧКИ ПРОЕКТ ВОН ОПФАТ НА УРБАНИСТИЧКИ ПЛАН ПО ЧЛЕН 58 СТАВ (6) ОД ЗАКОНОТ ЗА УРБАНИСТИЧКО ПЛАНИРАЊЕ (СЛУЖБЕН ВЕСНИК НА РСМ БР. 32/20) ЗА УРЕДУВАЊЕ НА ЗЕМЈИШТЕ СО НАМЕНА Б5.1-ХОТЕЛСКИ КОМПЛЕКСИ, ЗА КП 98, КО БРУСНИК - ОПШТИНА БИТОЛА**

### ВОВЕД

Изработката на проектната програма за Урбанистичкиот проект вон опфат на урбанистички план за уредување на земјиште со намена Б5.1-ХОТЕЛСКИ КОМПЛЕКСИ, ЗА КП 98, КО БРУСНИК - Општина Битола е врз основа на член б2 од Законот за урбанистичко планирање (Службен весник на РСМ бр. 32/20) и истото претставува законска обврска.

Урбанистички проект вон опфат на урбанистички план за уредување на земјиште со намена Б5.1-ХОТЕЛСКИ КОМПЛЕКСИ, ЗА КП 98, КО БРУСНИК - Општина Битола ќе се изработи врз основа на Законот за урбанистичко планирање (Службен весник на РСМ бр. 32/20), Правилник за урбанистичко планирање (Службен весник на РСМ бр. 225/20, 219/21 и 104/22), Условите за планирање на просторот (У23121) кои произлегуваат од Просторен план на РСМ како и останата законска и подзаконска регулатива која се однесува на конкретната намена.

### ОПИС НА ПРОЕКТНИОТ ОПФАТ

Предложената локација на овој урбанистички проект, односно КП 98 во КО Брусник, Општина Битола, е надвор од опфат на планска документација и за истите претходно не се издавани услови за планирање на просторот.

На земјиштето опфатено со проектниот опфат на урбанистичкиот проект се формира градежна парцела со намена Б5.1-Хотелски комплекси. Спроведувањето на конкретниот урбанистички проект ќе биде согласно актуелниот закон за градење и другата позитивната законска регулатива од областа на градежништвото.

Технички број: 051-01/2021

Дата: 07/2022

ДООЕЛ МАТЕСКИ АРХИТЕКТИ БИТОЛА



Проектниот опфат е лоциран на северно од Градот Битола.

Во површината на планираниот проектен опфат влегува катастарската парцела КП 98, КО Буково, Општина Битола, и истиот зафаќа површина од 0.75ха односно 7451м<sup>2</sup>.

Граница на проектниот опфат подетално може да се опише со:

- на север: граничи со катастарската парцела КП 1443
- на исток: граничи со катастарската парцела КП 97/1, КП 97/2, КП 97/3 и КП 5391
- на југ: граничи со катастарската парцела КП 1444/2
- на запад: граничи со катастарската парцела КП 99

Границата на проектниот опфат е прикажана со линија која ги поврзува сите прекршни точки по X и Y координати:

| Точка | X -<br>координата | Y -<br>координата | Позиција            |
|-------|-------------------|-------------------|---------------------|
| 1     | 7525115.5500      | 4543246.4900      | најзападна<br>точка |
| 2     | 7525143.0300      | 4543294.4300      | најсеверна<br>точка |
| 3     | 7525161.0400      | 4543284.1500      |                     |
| 4     | 7525187.0300      | 4543269.3000      |                     |
| 5     | 7525189.0700      | 4543268.1300      |                     |
| 6     | 7525200.7900      | 4543259.8500      |                     |
| 7     | 7525202.9300      | 4543260.9000      |                     |
|       | 7525232.6200      | 4543242.2300      |                     |
|       | 7525241.8700      | 4543234.5400      |                     |
|       | 7525250.6100      | 4543228.7000      | најисточна<br>точка |
|       | 7525250.5500      | 4543223.0500      |                     |
|       | 7525222.0600      | 4543209.1000      |                     |
|       | 7525152.7600      | 4543193.1100      | најјужна<br>точка   |

Технички број: 051-01/2021

Дата: 07/2022

ДООЕЛ МАТЕСКИ АРХИТЕКТИ БИТОЛА



М-р ЈОВАН МАТЕСКИ  
дипл.инж.арх.

Овластен  
планер

0232

## ПРОЕКТНИ БАРАЊА ЗА ГРАДБИТЕ ВО РАМКИТЕ НА ПРОЕКТНИОТ ОПФАТ

Цел на изработка на предметниот Урбанистички проект вон опфат на урбанистички план е да се изврши урбанизација со следните наменски употреби на земјиштето:

- Б5.1-ХОТЕЛСКИ КОМПЛЕКСИ

Со урбанизација на конкретниот опфат ќе се овозможи задоволување на потребите на инвеститорот за изградба на Хотелски комплекс.

Не се предвидува учеството на компатибилните и алтернативни намени во однос на основната класа на намена.

Со изградба на хотелскиот комплекс ќе се придонесе и ќе се обезбеди планиран и контролиран развој на предметниот простор, економски развој на поширокот подрачје.

Со предвидената изградба на овој Хотелски комплекс нема да се предизвика загадување на животната средина. Сите предизвикани влијанија на истата ќе бидат во согласност и со целосно почитување на позитивната законска регулатива од областа на заштитата на животната средина, Условите за планирање на просторот и издаденото Решение од Министерството за животна средина и просторно планирање.

## ПРОЕКТНИ БАРАЊА ЗА ИНФРАСТРУКТУРАТА

Постојната инфраструктура, потребно е да се вклопи со планско-проектните потреби, а додека за предвидената класа на намена Б5.1 потребно е да се дефинираат приклучни точки на основните водови во согласност со податоците, информациите и мислењата од државните органи, институции, установи и правни лица кои вршат јавни надлежности согласно член 47 од Законот за урбанистичко планирање (Службен весник на РСМ бр. 32/20).

**Нарачател:**

ТПУД МЕНДЕ БЕБА-ПРОМ ДООЕЛ БИТОЛА

Технички број: 051-01/2021

Дата: 07/2022

ДООЕЛ МАТЕСКИ АРХИТЕКТИ БИТОЛА



# ГРАФИЧКИ ДЕЛ

Технички број: 051-01/2021

Дата: 07/2022


ДООЕЛ МАТЕСКИ АРХИТЕКТИ БИТОЛА



М-р ЈОВАН МАТЕСКИ  
дипл.инж.арх.

Овластен  
планер

0232







ИМОТЕН ЛИСТ број: 630 ИЗВОД  
Катастарска општина: БРУСНИК

| ЛИСТ А: ПОДАТОЦИ ЗА НОСИТЕЛОТ НА ПРАВОТО НА СОПСТВЕНОСТ |             |  |                       |                   |   |   |                           |
|---|-------------|--|-----------------------|-------------------|---|---|---------------------------|
| Ред. бр.  | ЕМБГ / ЕМБС | Име и презиме / Назив                        | Адреса / Седиште      | Дел на недвижност | Правен основ на запишување  | Бр. на пред. по кој е извршено запишување | Датум и час на запишување |
| 1   | ***         | ТПУД МЕНДЕ БЕБА-ПРОМ УВОЗ-ИЗВОЗ БИТОЛА ДООЕЛ | УЛ.ПРЕВАЛЕЦ 6, БИТОЛА | 1/1               | НАСЛЕДНО РЕШЕНИЕ О.БР. 926/06 ОД 3.11.2006 ОД ОСНОВЕН СУД БИТОЛА. Договор за купопродажба ОДУ. бр.91/2021 од 22.03.2021 год.од Нотар Билјана Дамјановска Јанчевска од Битола. | 1112-1473/2021                            | 25.03.2021 12:22:36       |

| ЛИСТ Б: ПОДАТОЦИ ЗА ЗЕМЈИШТЕТО (КАТАСТАРСКА ПАРЦЕЛА) И ЗА ПРАВОТО НА СОПСТВЕНОСТ |     |                    |             |       |   |                |   |  |  |   |                           |
|--|-----|--------------------|-------------|-------|---|----------------|---|--|--|---|---------------------------|
| Број на катастарска парцела  |     | Викано место/улица | Катастарска |       |   | Површина во м2 | Сопственост / сосопственост / заедничка сопственост |  |  | Бр. на пред. по кој е извршено запишување | Датум и час на запишување |
| основен  | дел |                    | култура     | класа |   |                |   |  |  |   |                           |
| 98   |     | ЧИВЛИК             | зз          | пс    | 3 | 7451           | СОПСТВЕНОСТ   |  |  | 1112-1473/2021                            | 25.03.2021 12:22:36       |

**Г.Промени на други стварни права и други права чие запишување е утврдено со закон, прибележување на факти од влијание за недвижностите и предбележување**

**Г.9. Промени во прибележувања**





РЕПУБЛИКА СЕВЕРНА МАКЕДОНИЈА  
АГЕНЦИЈА ЗА КАТАСТАР НА НЕДВИЖНОСТИ

1105-22614/2021 од 02.07.2021 10:41:53



ИМОТЕН ЛИСТ број: 630 ИЗВОД  
Катастарска општина: БРУСНИК

| Г9.3.Други факти чие прибележување е предвидено со закон:             |                    |             |       |                |                            |                               |     |               |   |                          |                            |               |   |  |   |                           |
|---|--------------------|-------------|-------|----------------|----------------------------|-------------------------------|-----|---------------|---|--------------------------|----------------------------|---------------|---|--|---|---------------------------|
| Вид на прибележување:   |                    |             |       |                |                            |                               |     |               |   |                          |                            |               |   |  |   |                           |
| ЗАКУП   |                    |             |       |                |                            |                               |     |               |   |                          |                            |               |   |  |   |                           |
| Носител на правото на службеност (плодоуживање, употреба и домување): |                    |             |       |                |                            |                               |     | ЕМБГ / ЕМБС   |   |                          | Адреса / Седиште           |               |   |  |   |                           |
| ИЉАЗ РАМАДАНОСКИ  |                    |             |       |                |                            |                               |     | 1207969440021 |   |                          | БИТОЛА; АЛЕКСО НАНЕВСКИ 31 |               |   |  |   |                           |
| Број на катастарска парцела   | Викано место/улица | Катастарска |       | Површина во м2 | Број на зграда/друг објект | Влез/Кат/Број на посебен/заед |     |               | Намена на посебен/заеднички дел од зграда | Внатрешна површина во м2 | Отворена површина во м2    | Волумен во м3 | Краток опис на прибележувањето                              | Правен основ на запишување   | Број на предмет по кој е извршено прибележувањето | Датум и час на запишување |
|   |                    | Култура     | Класа |                |                            | Влез                          | Кат | Број          |   |                          |                            |               |   |  |   |                           |
| 98  | 0                  | ЧИВЛИК      | зз    | пс             | 3                          | 7451                          | 0   |               |   |                          |                            |               | ЗАКУПОТ ВАЖИ ДО 01.10.2014 СО ЗАКУПНИНА ОД 5.000,00 ДЕНАРИ. | ДОГОВОР ЗА ЗАКУП УЗП.БР.1458/2014 ОД 07.03.2014 ОД НОТАР БИЛЈАНА ДАМЈАНОВСКА ЈАНЧЕВСКА БИТОЛА. | 1116-740/2014                                     | 11.03.2014 11:41:11       |

| Легенда на внесени шифри и кратенки: |                   |
|--------------------------------------|-------------------|
| Шифра                                | Опис              |
| пс                                   | Пасишта           |
| зз                                   | Плодните земјишта |

| Тип   | Опис   |
|-------|--|
| Извод | Дел од содржината на имотниот лист за избраните парцели или згради |

М.П.



Овластено лице:  
**Сашо Ѓорговски**  
име и презиме, потпис



ОПШТИНА БИТОЛА

Сектор за спроведување на урбанистички планови, урбанистичко планирање, заштита на животната средина, комунални дејности и уредување на градежно земјиште  
- Одделение за спроведување на урбанистички планови

Број: 30-1463 од 21.07.2021 год.

Општина Битола врз основа на член 103 став(1) од Законот за општа управна постапка („Сл. весник на РМ“ бр. 124/2015) решавајќи по барањето на **Јован Матески** од **Битола** го издава следното

**У В Е Р Е Н И Е**


Од увидот во постојната планска документација со која располага Општина Битола, поточно од **ГУП на Град Битола - Битола** се утврди дека **КП. 98** **КО. Брусник** се наога **НАДВОР** од градежен реон.

Уверението да послужи таму каде има потреба од истото.

**УПАТСТВО ЗА ПРАВНО СРЕДСТВО:**


Против ова уверение/известување може да се изјави жалба во рок од 15 дена од денот на приемот до Државната комисија за одлучување во управна постапка и постапка од работен однос во втор степен. Жалбата таксира со 250,00 денари административни такси.

Изработил

  
Кочо Петровски



Одделение за спроведување на  
урбанистички планови  
**РАКОВОДИТЕЛ**

  
Весна Јурак, дипл. инж. арх.



ОПШТИНА БИТОЛА

ГРАДОНАЧАЛНИК

-Комисија за урбанизам на Општина Битола-

Бр. 08-136/14 од 15.02.2022 год.

До  
Јован Матески  
ул. Партизанска бр.23, 7000 Битола

**ПРЕДМЕТ:** Одговор на барање за иницирање на постапка  
**ВРСКА:** Барање за иницирање на постапка бр.30-185 од 07.02.2022 год.

Почитувани,

Комисијата за урбанизам на Општина Битола, формирана со Решение од Градоначалник на Општина Битола бр. 08-1041/1 од 14.12.2021 год. на состанокот одржан на ден 15.02.2022 год. го разгледа Вашето барање за иницирање на постапка број 30-185 од 07.02.2022 год. кое се однесува на УП за изградба на хотелски комплекс на КП 98 КО Брусник, согласно член 58 став (б) од Законот за урбанистичко планирање (Службен весник на РСМ бр.32/20), и Ве известуваме за следното:

- при изработка на урбанистичкиот проект да се почитува во целост член 62 од Законот за урбанистичко планирање (Службен весник на РСМ бр.32/20)
- да се почитуваат во целост издадените условите за планирање на просторот од Агенцијата за просторно планирање и издаденото Решение од Министерството за животна средина и просторно планирање, со прибавување на сите потребни податоци, информации и мислења за предвидениот опфат од релевантните институции согласно член 47 од Законот за урбанистичко планирање (Службен весник на РСМ бр.32/20)

Согласно погоренаведеното Ве информираме дека Вашето барање е одобрено и постапката може да продолжи во наредна фаза на одобрување.

#### КОМИСИЈА ЗА УРБАНИЗАМ:

Христијан Атанасовски д.и.а. (претседател)

Весна Јурак д.и.а. (член)

Славчо Димовски д.и.а. (член)

Снежана Б. Василевска д.и.а. (надворешен член)

Маријана Стефановски д.и.а. (надворешен член)

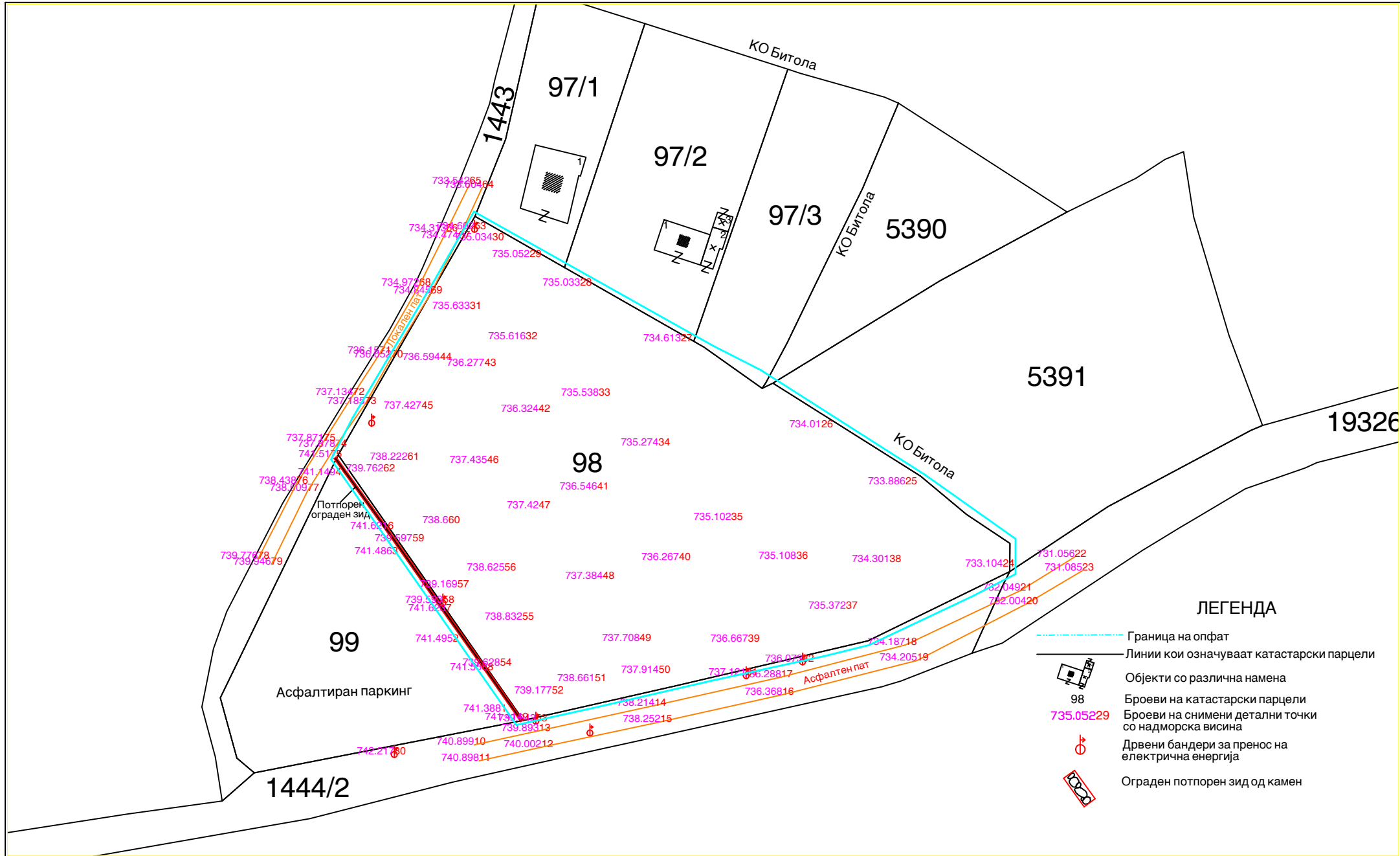
Marijana Stefanovski



# ТЕРЕНСКА СКИЦА НА ПРЕМЕРУВАЊЕ

СО НАНЕСЕНА НОВОПРЕДЛОЖЕНА СОСТОЈБА

Размер 1: 1000



## ЛЕГЕНДА

- Граница на опфат
- Линии кои означуваат катастарски парцели
- Објекти со различна намена
- Бројеви на катастарски парцели
- Бројеви на снимени детални точки со надморска висина
- Дрвени бандери за пренос на електрична енергија
- Ограден потпорен ѕид од камен



СЕКТОР ЗА ПРОСТОРНО ПЛАНИРАЊЕ  
DEPARTAMENTI PËR PLANIFIKIM HAPËSINOR

Арх.бр. УП1-15 1018/2022

Дата: .....0.3...-06...2022.

Врз основа на член 88 од Законот за општа управна постапка (“Службен весник на Република Македонија” бр. 124/15), како и врз основа на член 42, став 1 и став 9 од Законот за урбанистичко планирање (“Службен весник на Република Македонија” бр. 32/20), а во врска со член 4, став 3 од Законот за спроведување на Просторниот план на Република Македонија (“Службен весник на Република Македонија” бр. 39/04), министерот за животна средина и просторно планирање, го донесе следното:

РЕШЕНИЕ

за Услови за планирање на просторот

1. Со ова Решение на Општина Битола се издаваат Услови за планирање на просторот за изградба на објекти со намена хотелски комплекси, на КП 98, КО Брусник, Општина Битола.

Површината на предметниот опфат изнесува околу 0.75 Ха и зафаќа земјоделско земјиште: пасишта (III класа).

2. Условите за планирање на просторот од точка 1 на ова Решение, изработени од Агенцијата за планирање на просторот со тех. бр. Y23121 се составен дел на Решението.

3. Условите за планирање на просторот за изградба на објекти со намена хотелски комплекси, на КП 98, КО Брусник, Општина Битола, содржат општи и посебни одредби, насоки и решенија и заклучни согледувања со обврзувачка активност од планската документација од повисоко ниво и графички прилози кои претставуваат Извод од планот.

4. Со цел да се обезбеди заштита и унапредување на животната средина при изградбата на објекти со намена хотелски комплекси, на КП 98, КО Брусник, Општина Битола, потребно е да се почитуваат одредбите пропишани во законската регулатива од областа на заштитна на животната средина и подзаконски акти донесени врз нива основа.

5. При донесувањето на Одлука за спроведување или Одлука за не спроведување на стратегиска оценка за документацијата за предметниот простор за изградба на објекти со намена хотелски комплекси, на КП 98, КО Брусник, Општина Битола,

задолжително да се земат во предвид насоките за потреба од спроведување на Стратегиска оцена на влијанието врз животната средина, како и забелешките и заклучоците од секторските области опфатени со Просторниот план на Република Македонија.

### ОБРАЗЛОЖЕНИЕ

Општина Битола, врз основа на член 42, став 1 од Законот за урбанистичко планирање (“Службен весник на Република Македонија” бр. 32/20), поднесе барање преку е-урбанизам, со број на постапка УПП 37693 од 18.08.2021 година, до Агенцијата за планирање на просторот за издавање на Условите за планирање на просторот за изградба на објекти со намена хотелски комплекси, на КП 98, КО Брусник, Општина Битола.

Согласно член 42, став 8 од истоимениот закон, Агенцијата за планирање на просторот ги изработи Условите за планирање на просторот за изградба на објекти со намена хотелски комплекси, на КП 98, КО Брусник, Општина Битола и ги достави до Министерството за животна средина и просторно планирање под бр. УП1-15 1018/2022 од 31.05.2022 год.

Условите за планирање на просторот за изградба на објекти со намена хотелски комплекси, на КП 98, КО Брусник, Општина Битола претставуваат влезни параметри и смерници при планирањето на просторот и поставувањето на планските концепции и решенија по сите области релевантни за планирањето на просторот.

Заклучните согледувања, дефинирани во Условите за планирање на просторот кои произлегуваат од Просторниот план на Република Македонија претставуваат обврзувачки активности во понатамошното планирање на просторот.

Врз основа на горенаведеното, а согласно член 88 од Законот за општа управна постапка (“Сл. весник на Република Македонија” бр. 124/15), Министерството за животна средина и просторно планирање го донесе ова Решение и одлучи како во диспозитивот.

**ПРАВНА ПОУКА:** Против решението за услови за планирање на просторот може да се поведе управен спор пред надлежен суд во рок од 15 дена од приемот на решението.

Изготвил: Раиф Сулејмани

Одобрил: Соња Фурнациска

ПО ОБЛАСТУВАЊЕ НА МИНИСТЕР  
РАКОВОДИТЕЛ НА СЕКТОР  
Nebi Rexhepi





## УСЛОВИ ЗА ПЛАНИРАЊЕ НА ПРОСТОРОТ

за изградба на објекти со намена хотелски комплекси, на КП 98, КО Брусник  
ОПШТИНА БИТОЛА

КОИ ПРОИЗЛЕГУВААТ ОД ПРОСТОРНИОТ ПЛАН НА РЕПУБЛИКА МАКЕДОНИЈА

Тех. бр. Y23121

Скопје, мај 2022



## УСЛОВИ ЗА ПЛАНИРАЊЕ НА ПРОСТОРОТ

за изградба на објекти со намена хотелски комплекси, на КП 98, КО Брусник

ОПШТИНА БИТОЛА

КОИ ПРОИЗЛЕГУВААТ ОД ПРОСТОРНИОТ ПЛАН НА РЕПУБЛИКА МАКЕДОНИЈА

Барател: Општина Битола

Тех. бр. Y23121

Раководител на задачата:  
Владимир Кузмановски, д.ек.

Координатор:  
м-р Весна Мирчевска Димишковска, д.и.з.ж.с.

Раководител на сектор за просторно планирање:  
д-р Душица Трпчевска Анѓелковиќ, д.и.а.

Агенција за планирање на просторот

Директор

---

м-р Андријана Андреева, д.и.а.

Скопје, мај 2022

## УСЛОВИ ЗА ПЛАНИРАЊЕ НА ПРОСТОРОТ

### за изградба на објекти со намена хотелски комплекси, на КП 98, КО Брусник ОПШТИНА БИТОЛА

На седницата одржана на 11.06.2004 година, Собранието на Република Македонија, го донесе Просторниот план на Република Македонија како највисок, стратешки, долгорочен, интегрален и развоен документ, заради утврдување на рамномерен и одржлив просторен развој на државата, определување на намената, како и уредувањето и користењето на просторот.

Со Просторниот план се утврдуваат условите за хумано живеење и работа на граѓаните, рационалното управување со просторот и се обезбедуваат услови за спроведување на мерки и активности за заштита и унапредување на животната средина и природата, заштита од воени дејствија, природни и технолошки катастрофи.

Со донесувањето на Планот се донесе и Закон за спроведување на Просторниот план на Република Македонија (“Службен весник на Република Македонија” бр. 39/04).

Со Законот се уредуваат условите начините и динамиката на спроведувањето на Просторниот план, како и правата и одговорностите на субјектите во спроведувањето на Планот.

Законот за спроведување на Просторниот план на Република Македонија, се заснова врз следните основни начела:

- јавен интерес на Просторниот план на Република Македонија;
- единствен систем во планирањето на просторот;
- јавност во спроведувањето на Просторниот план;
- стратешкиот карактер на просторниот развој на државата;
- следење на состојбите во просторот;
- усогласување на стратешките документи на државата и сите зафати и интервенции во просторот;
- координација на Просторниот план на Република Македонија, со другите **просторни и урбанистички планови и другата документација за планирање и уредување на просторот**, како и со субјектите за вршење на стручни работи во спроведувањето на Планот.

Спроведувањето на Планот подразбира задолжително усогласување на соодветните стратегии, основи, други развојни програми и сите видови на планови од пониско ниво, со Просторниот план.

Според член 4 од овој Закон, Просторниот план, се спроведува со изготвување и донесување на просторни планови на региони, просторни планови на подрачја од посебен интерес, просторен план на Општина, на општините во градот Скопје и на градот Скопје, како и со урбанистички планови за населените места и **друга документација за планирање и уредување на просторот**, предвидена со закон. За изготвување и донесување на плановите од став 2 на овој член, Министерството надлежно за работите на просторното планирање, издава **решение за услови за планирање на просторот**.

Условите за планирање на просторот, според овој Закон, содржат општи и посебни одредби, насоки и решенија од планската документација од повисоко ниво и графички прилог или прилози кои ги прикажуваат решенијата на Планот.

Во конкретниот случај, Услови за планирање на просторот наменети за изградба на објекти со намена хотелски комплекси, на КП 98, КО Брусник, Општина Битола. Површината на предметниот опфат изнесува 0,75 ha и зафаќа земјоделско земјиште: пасишта (III класа).

Видот на планската документација да се усогласи со Законот за урбанистичко планирање и Правилникот за урбанистичко планирање.

Условите за планирање треба да претставуваат влезни параметри и насоки при планирањето на просторот и поставување на планските концепции и решенија по сите области релевантни за планирањето на просторот, обработени во согласност со Просторниот план на Република Македонија.

### **Основни определби на Просторниот план**

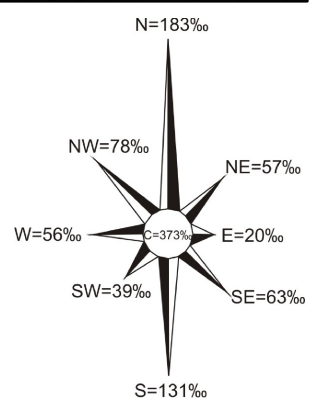
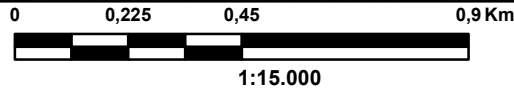
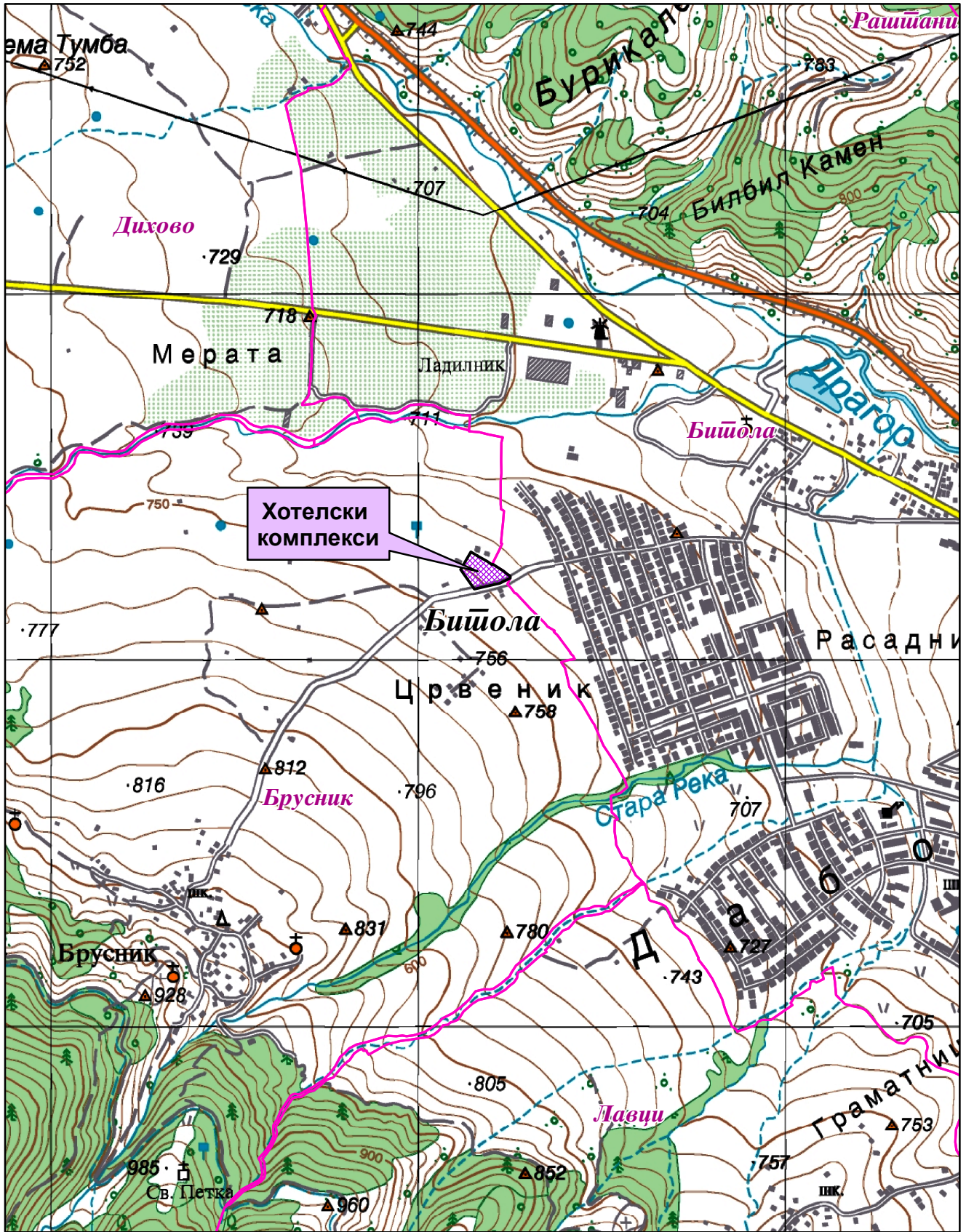
Основната стратешка определба на Просторниот план на Републиката е остварување на повисок степен на вкупната функционална интегрираност на просторот на државата и **обезбедување услови за значително поголема инфраструктурна и економска интеграција со соседните и останатите европски земји.** Остварувањето на повисок степен на интегрираност на просторот на Републиката подразбира **намалување на регионалните диспропорции,** односно квалитативни промени во просторната, економската и социјалната структура.

Во инвестиционите одлуки за материјалното производство, стриктно се почитуваат локациските, техничко-економските и критериумите за заштита на животната средина, кои се усвоени на национално ниво.

Една од основните цели на Просторниот план се однесува на рационално користење и заштита на природните ресурси, искористување на погодностите за производство и **лоцирање на преработката на простори врзани со местото на одгледување или искористување.** Меѓу приоритетните определби на Просторниот план е **заштитата на земјоделското земјиште, а особено стриктно ограничување на трансформацијата на земјиштето од I-IV бонитетна класа за неземјоделско користење,** како и зачувување на квалитетот и природната плодност на земјиштето.

Во напорите за унапредување на квалитетот на живеењето во Републиката, посебно тежиште се става на **унапредувањето и заштитата на животната средина.** Состојбата на животната средина и еколошките барања се важен фактор на ограничување во планирањето на активностите, заради што е неопходна процена на влијанијата врз животната средина. Посебно значење имаат заштитата и промоцијата на вредните природни богатства и поголемите подрачја со посебна намена и со природни вредности, важни за биодиверзитетот и квалитетот на животната средина, како и заштитата и промоцијата, или соодветниот третман на културното богатство согласно со неговата културолошка и цивилизациска важност и значење.

## Местоположба на локацијата и ружа на ветрови



Општинска граница

Катастарска граница

### **Природни и климатски карактеристики**

Природните карактеристики на едно подрачје претставуваат збир на вредности и обележја создадени од природата, а без учеството и влијанието на човекот во нив спаѓаат географската и геопрометната положба на подрачјето, релјефните карактеристики, геолошки, сеизмички, педолошки и климатски карактеристики.

Предметната локација во КО Брусник, Општина Битола се наоѓа североисточно од населено место Брусник на надморска височина од 745 метри.

Во Пелагонија владее модифициран тип на **умерено континентална клима** со чисто изразени годишни времиња, а на планините се чувствува планинската клима која во зависност од надморската височина е различно изразена. Зимата е влажна и студена, а летото топло и суво. Есента е значително потопла од пролетта. Преминот од зима кон лето е побрз отколку обратно, пролетта е кратка и променлива.

Режимот на осончувањето е поволен и овој крај има доста ведри и сончеви денови како и доволен број на часови со сонце. Просечната годишна сума на сончевиот сјај во Пелагонија изнесува 2332 часа.

Просечната годишна температура изнесува 11,5°C. Средно годишна максимална температура е 17,4°C, а средно годишна минимална 5,3°C.

Врнежите се одраз на влијанието на медитеранската клима во ова подрачје. Летните месеци се со малку врнежи, а доцните есенски се најврнежливи. Максимумот е во ноември 73mm и во декември 68mm воден талог, а минимумот е во јули 32mm и август 34mm. Просечно годишно на ова подрачје паѓаат 610mm врнежи. Врнежите се најчесто од дожд, просечно 70–80%, а снегот е ограничен во зимските месеци. Просечно годишно има 30 денови со снежен покривач чија максимална дебелина е забележана од 63cm. Мразниот период е долготраен, во просек започнува во октомври, а завршува во мај, но стварниот број на мразни денови е значително помал од деновите на просечниот мразен период. Првиот есенски ден со мраз е 25 октомври, а последниот пролетен ден со мраз е 8 април.

Просечната релативна влажност на воздухот изнесува 75%.

Ветровите се воглавно од северен и јужен правец, а поретко од останатите правци. Северниот ветер е со најголема честина и ја снижува температурата на воздухот. Неговата честина просечно годишно изнесува 183% со средна брзина од 2,2m/s. Дува во текот на цела година особено во јули, март и февруари. Јужниот ветер се јавува со просечна честина од 131% и со средна годишна брзина од 3,6m/s. Најчесто дува во март, април и ноември и ја зголемува температурата на воздухот. Западниот ветер е со мала честина од 56% и со средна годишна брзина од 3,6m/s. Пелагонија се одликува и со појави на локални струења кои во летните месеци делуваат освежително.

Според сеизмичката карта на Република Северна Македонија и соодветната секторска студија, поширокото подрачје на Битола во кое спаѓа и предметната локација, се наоѓаат во зона на 8-ми степен сеизмичност. Значи просторот претставува геолошки предиспониран терен за сеизмичка активност.

Податоците се од мерна станица Битола.

### **Економски основи на просторниот развој**

Концептот на планиран развој и просторна разместеност на производните и услужни дејности во Просторниот план на Република Македонија се темели на дефинираните цели на економскиот развој во “Националната стратегија на економскиот развој”, определбите за рационално користење на потенцијалите и погодностите на развојот, поставеноста на системот на населби, како и политиката за порамномерна и порационална просторна организација на економските дејности.

Според економската структура, фазата од развојот во која се наоѓа економијата, степенот на расположивоста на факторите, економските состојби и економската позиција на државата во светот, идниот развој на македонската економија е детерминиран од насоките и комбинацијата на инвестициите со другите развојни фактори.

Концепцијата на просторната организација на производните и услужни дејности поаѓајќи од објективните фактори, пазарните услови, доминацијата на приватната сопственост во економскиот систем и одлуките на државните и локалните органи, се остварува како комбинација на концентрацијата на стопанството на одделни места и дисперзија во просторот кои се комплементарни приоди во развојот и просторната разместеност на економските дејности.

Со разместувањето на економските дејности и со агломирањето на населението во просторот, се формираат центри-полови на развојот како што е Градот Битола со гравитационо влијание врз просторот за кој се наменети Условите за планирање.

Половите на развој ги формираат оските на развојот детерминирани од географските карактеристики на просторите, т.е. релјефот, теченијата на реките и слично, а во современите текови позначајни се деловните односи, комуникациите, како и изградените инфраструктурни системи и стопански капацитети.

Со Просторниот план на Република Македонија дефинирани се пет оски на развој од кои релевантни за Општината на чиј простор припаѓа планскиот опфат за кој се наменети Условите за планирање се “Јужната развојна оска” и “Западната развојна оска” која досега воопшто не е споменувана, поаѓа од Дебар преку Кичево и Демир Хисар и стигнува до Битола, а во продолжение до Лерин и натаму. На запад продолжува кон Пешкопеа-Р Албанија. Во перспектива, развојот ќе го потврди и унапредува значењето на оваа оска.

Во нашата држава постои и оската која би можела да се нарече “Јужна”, макар што како таква досега е ретко споменувана. Таа ги поврзува градовите: Струга - Охрид - Ресен - Битола - Прилеп - Кавадарци - Неготино - Штип - Кочани - Делчево и продолжува кон Благоевград во Р Бугарија. На запад продолжува кон Елбасан-Р Албанија. Нема големи изгледи да стане меѓународна, но внатре во земјата таа поврзува значајни полови на развој.

Развојните оски имаат значајна улога во просторната организација, а во прв ред за модернизација на патиштата, за изградбата на далекуводи, гасоводи и т.н.,

со што ќе се создадат предуслови за поттикнување на развојот на вкупната економија во Регионот и интегрален просторен развој на државата.

При спроведувањето на стратегијата за организација и користење на просторот за производните и услужни дејности, решенијата во просторот треба да овозможат поголема атрактивност на просторот, **заштита на природните и создадени ресурси и богатства**, сообраќајно и информатичко поврзување, **локациона флексибилност** и почитување на објективните фактори на развојот.

Изградбата на објекти со намена хотелски комплекси, КО Брусник, Општина Битола, ќе биде во функција на поттикнување на развојот на туристичките активности и согласно определбите од “Просторниот план на Република Македонија” треба да базира на законитостите на пазарната економија и примена на релевантната законска регулатива од областа на заштитата на животната средина, особено превенција и спречување на негативните влијанија врз животната средина.

### *Користење и заштита на земјоделско земјиште*

Зачувувањето, заштитата и рационалното користење на земјоделското земјиште е основна планска определба и главен предуслов за ефикасно остварување на производните и другите функции на земјоделството, а конфликтните ситуации кои ќе произлегуваат од развојот на другите стопански и општествени активности ќе се решаваат врз основа на критериуми за глобална општествено-економска рационалност и оправданост со што ќе се постигнат следните зацртани цели:

- Запирање на тенденциите на прекумерна и стихијна пренамена на плодните површини во непродуктивни цели;
- Зголемување на продуктивната способност на земјоделското земјиште и подобрување на структурата на обработливите површини во функција на поголемо производство на храна;
- Привремено или трајно исклучување од процесот на производство на храна на терените каде концентрацијата на токсични материи од сообраќајни коридори во земјиштето, воздухот и водата се над дозволените норми;
- Рекултивирање и враќање на деградираното земјиште во земјоделска намена со мелиоративни и агротехнички зафати;
- Искористување на компаративните предности и погодности на одделни подрачја и стопанства за повисок степен на финализација и задоволување на потребите на преработувачките капацитети и нивна ориентација кон извоз;
- Обезбедување на материјални и други услови за дефинирање и реализација на програмата за реонизација на земјоделското производство поради рационално искористување на сите природни ресурси, човечки потенцијали и индустриско-преработувачки капацитети.

Согласно Просторниот план на Република Македонија просторот на Републиката е поделен во 6 земјоделско стопански реони и 54 микрореони. Предметната локација припаѓа на Пелагонискиот реон кој има 10 микрореони.



При изработка на планската документација, неопходно е воспоставување и почитување на ефикасна контрола на користењето и уредувањето на земјиштето и утврдување на нормите и стандарди за градба. Меѓу приоритетните определби на Просторниот план е заштитата на земјоделското земјиште, а особено стриктното ограничување на трансформацијата на земјиштето од I-IV бонитетна класа за неземјоделско користење, како и зачувување на квалитетот и природната плодност на земјиштето.

Пренамената на земјоделското земјиште се регулира со Законот за земјоделско земјиште. Доколку при изработка на урбанистичко планската документација се зафаќаат нови земјоделски површини, надлежниот орган за одобрување на планските програми веднаш по заверка на истите до Министерството за земјоделство, шумарство и водостопанство поднесува барање за согласност за трајна пренамена на земјоделско земјиште во градежно.

### **Водостопанство и водостопанска инфраструктура**

Планирањето и реализирањето на активностите за подобрување на условите за живот во Р.С.Македонија треба да се во корелација со концептот за одржлив развој, кој подразбира рационално користење на природните и создадените добра. Одржливиот развој подразбира користење на добрата во мерка која дозволува нивна репродукција, усогласување на развојните стратегии и спречување на конфликти во сите области на живеење. Стратегијата за користење на водата и развој на водостопанството е условена од фактот дека Републиката е сиромашна со вода поради што треба рационално да се користи и троши. Колку водите во одреден простор може да се сметаат за „воден ресурс“ зависи од можноста за нивно искористување, односно од можноста за реализирање на водостопански решенија со кои водите ќе се искористат за покривање на потребите од вода за населението, земјоделството, индустријата и заштитата на живиот свет. Водата како „ресурс“ ја има многу помалку од „присутните води“.

Со Просторниот план на Република Македонија на територијата на Републиката дефинирани се 15 водостопански подрачја (ВП): „Полог“, „Скопје“, „Треска“, „Пчиња“, „Среден Вардар“, „Горна Брегалница“, „Средна и Долна Брегалница“, „Пелагонија“, „Средна и Долна Црна“, „Долен Вардар“, „Дојран“, „Струмичко Радовишко“, „Охридско - Струшко“, „Преспа“ и „Дебар“. Оваа поделба овозможува пореално да се согледаат расположивите и потребните количини на вода за одреден регион.

Просторот на кој се предвидува изградба на објекти со намена хотелски комплекси во КО Брусник, Општина Битола, се наоѓа во водостопанското подрачје (ВП) „Пелагонија“, кое го опфаќа сливот на Црна Река, од извориштето до водомерниот профил „Скочивир“.

Сливот на горниот тек на Црна Река е богат со вода, што го покажува и специфичното истекување (л/сек/км<sup>2</sup>), кое изнесува 11,9 л/сек/км<sup>2</sup> кај водомерниот профил „Доленци“ (кој го опфаќа изворишниот дел) и 5,2 л/сек/км<sup>2</sup> кај водомерниот профил „Расимбегов Мост“.

Богатството со вода на ова подрачје ја покажува и присутството на изворите. Во Републиката се регистрирани вкупно 4.414 извори од кои со издашност над 100

л/сек регистрирани се 58. Во ВП „Пелагонија“ регистрирани се вкупно 660 извори, од кои 4 се регистрирани како извори со значајна штедрост. Најголема штедрост и до 3м<sup>3</sup>/сек има изворот на Црна Река „Црна Дупка“.

За целосно искористување на хидролошкиот потенцијал на водотеците во ВП „Пелагонија“ изградени се акумулациите „Стрежево“ на реката Шемница и „Прилепско Езеро“ на Стара Река. Основната намена на водите од овие акумулации е наводнување на обработливите површини во Пелагонија.

Во планскиот период во ВП „Пелагонија“ се предвидува изградба на акумулациите „Бучин“ и „Скочивир“ на Црна Река и акумулацијата „Цер“ на Церска Река. Водите од овие акумулации се предвидуваат за наводнување на обработливите површини, производство на електрична енергија и водоснабдување на населението и индустријата.

Согласно Просторниот план на Република Македонија основна цел во развојот на водостопанството е континуирано обезбедување на квалитетна вода за потрошувачите.

Обезбедувањето на потребните количини на вода и долгорочното решавање на обезбеденост со вода треба да се одвива во насока на:

- Оформување и одржување на заштитни зони околу изворникот кој ќе се користи за водоснабдување (доколку се користи независен изворник, односно објектите не се приклучат на водоснабдителната мрежа на градот Битола);
- Рационално и економично користење на водата преку модернизација на системите за водоснабдување;
- Синхронизирана изградба на водостопанските објекти со кои се овозможи повеќе корисници да се снабдуваат со квалитетна вода и спречување на парцијални решенија кои ќе го отежнуваат или оневозможуваат идниот развој на нови водостопански решенија.

Доколку за обезбедувањето на потребните количини на вода се користат подземни води (бунари) користењето да биде врз основа на хидрогеолошки истражувања со што ќе се дефинира нивниот квалитет и квалитет.

Еден од основните приоритети во заштитата на животната средина е заштита на квалитетот на водите. За да се заштитат површинските и подземните води од загадување со отпадни води потребно е да се спроведува принципот на “заштита на квалитетот на водите на самите изворишта на загадување” преку:

- Изградба на сепарациски канализациски систем;
- Третман на отпадната вода во пречистителна станица каде квалитетот на пречистените отпадни води ќе биде во согласност со “Уредбата за категоризација на водотеците, езерата, акумулациите и подземните води”.

### **Енергетика и енергетска инфраструктура**

Од аспект на енергетиката и енергетската инфраструктура со Просторниот план на Република Македонија се дефинираат состојбите, потребите и начините на задоволување на потрошувачката на разните видови на енергија во РСМакедонија. При тоа приоритет се дава на намалување на увозната зависност на

енергенти и енергија, односно задоволување на потрошувачката со домашно производство.

Според статистичките податоци последниве години во РСМакедонија над 30% од потрошената електрична енергија е од увозно потекло за што се одвојуваат големи девизни средства. Зголемената потрошувачка на енергетски горива ја наметнува потребата од подобрувањето на енергетската ефикасност. Европската регулатива “Европа 2020” за паметен, одржлив и сеопфатен развој предвидува мерки за намалување на емисиите на издувни гасови, зголемување на користењето на обновливи извори на енергија и зголемување на енергетската ефикасност. Имплементирањето на овие мерки, ќе придонесе за подобра односно поквалитетна иднина за следните генерации, отворање на нови работни места, а истовремено се обезбедуваат услови за одржлив развој. Со рационално искористување на енергетските извори им се овозможува на идните генерации да имаат ресурси за сопствен раст и развој.

Размената на електрична енергија помеѓу балканските електроенергетски системи (чии земји најчесто се увозници) е многу значаен фактор за натамошниот развој. Електроенергетските системи на балканските земји треба да бидат поврзани со конективни водови кои што нема да преставуваат тесно грло во трансмисија на потребните количини на електрична моќност. Р.Македонија досега има 400 kV конективни водови со Грција (кон Солун и Лерин) и Косово (Косово-Б) и кон Бугарија (Црвена Могила) а во план е градбата на вод кон Албанија. Планираната, со Просторниот план на РМ, траса на водот од Скопје5 кон Србија е сменета и изграден е водот Штип-Србија.

Локацијата за изградба на објекти со намена хотелски комплекси, КО Брусник, Општина Битола нема конфликт со постојните и планирани преносни и конективни водови. Така постојниот преносен 110kV далновод Битола2-Битола4 мкинува на 0,8km западно од оваа локација.

### **Гасовод**

**Природниот гас**, со сегашната потрошувачка, малку е застапен во енергетскиот сектор во Државата. Со негова зголемена употреба се воведува еколошки поприфатливо гориво кое со својот хемиски состав и висока калорична моќ, претставува одлична замена за нафтата, нејзините деривати, јагленот и другите цврсти и течни горива. Природниот гас испушта помалку штетни материји во однос на другите енергенти, заради што аерозагадувањето е сведено на минимум.

Изградениот крак Жидилово-Скопје е дел од меѓународниот транзитен гасоводен систем Русија-Романија-Бугарија-Македонија. Се планира во идниот период доизградба на гасоводната мрежа во РСМакедонија и поврзување со мрежите на соседните држави што ќе овозможи зголемување на сигурноста во снабдувањето на сите региони во РСМакедонија, но и урамнотежување на потрошувачката во текот на целата година.

Со проширувањето и натамошната доизградба на гасоводниот систем изградена е делницата-2 Неготино-Прилеп-Битола со што ќе се овозможат поволни услови за развој на гасоводната мрежа во овој регион. Трасата на гасовод од делница-2 минува на 5,8km северно од оваа локација.

## **Население**

Утврдувањето на концептот на просторната организација, уредувањето и користењето на територијата на Републиката, а во контекст на тоа и стопанската структура, зависи од развојот, структурните промени и просторната дистрибуција на населението.

Врз основа на прогноза за бројот, структурата, темпото на растежот, критериумите за разместување и подвижноста, треба да се покаже просторно-временската компонента на остварување на идната организација и уредување преку демографскиот аспект.

Демографските проекции, кои на планирањето му даваат нова димензија, покажуваат или треба да покажат, како во иднина ќе се формира населението, неговиот работен контингент (работна сила) и домаќинствата и како треба да придонесат кон сестрано согледување на идната состојба на населението како произведен дел, потрошувач и управувач - креатор.

Тргувајќи од определбата дека **популациската политика преку систем на мерки и активности** треба да влијае врз природниот прираст, се оценува дека за обезбедување на плански развој и излез од состојбата на неразвиеност се наметнува водењето активна популациска политика во согласност со можностите на социо-економски развој на Републиката. Во овие рамки треба да се води единствена популациска политика со диференциран пристап и мерки по одделни подрачја, со цел да се постигне **оптимализација во користењето на просторот и ресурсите**, хуманизација на условите за семејниот и општествениот живот на населението, намалување на миграциите, како и создавање на услови за порамномерен регионален развој на Републиката.

Како демографска рамка, населението е значајна категорија која треба да се има во предвид при апроксимацијата на потенцијалните работни ресурси и потенцијалните потрошувачи и корисници на сите видови услуги.

## **Урбанизација и мрежа на населби**

Урбанизацијата како сложен, динамичен процес треба да претставува основна рамка и влијателен фактор во насочувањето на долгорочниот просторен развој на Република Северна Македонија. Под поимот урбанизација се подразбира во прв ред развој на градовите изразен со порастот на нивното население, социјалните и политички функции и во изградбата и уредување на нивните просторно физички структури. Во поширока смисла урбанизацијата го опфаќа и развојот на руралните населби и простори кој е резултат на промените кои водат кон намалување на разликите помеѓу градот и селото.

Концептот на развојот и уредувањето на селските подрачја за основа ги има целите со кои е предвидено:

- Сеопфатен, рамномерно територијално распределен развој на целата територија;
- Интензивирање на функционалните врски во доменот на стопанството и услугите помеѓу соседните центри со координирано, заедничко организирање на активностите;

- Стимулирање на развојот на основните дејности преку активирање на локалните потенцијали, оптимално искористување на природните погодности и осовременување на производството;
- Создавање услови за непречено вршење на основните човекови активности (функции), обезбедување висок степен на заштита на животната средина и запазување на принципите на одржлив развој;
- Подобрување на животните услови преку плански насочено уредување на населбите и целосно опремување со елементи на комунална инфраструктура;
- Обезбедување на целосна интеграција на руралните населби во системот на населбите во функционалните единици.

Изградбата на објекти со намена хотелски комплекси во КО Брусник, Општина Битола, би требало да предизвика позитивни импулси и ефекти врз целото непосредно окружување од аспект на повисока организација, инфраструктурна опременост и уреденост на просторот и се разбира економски ефекти манифестирани преку привлекување на нова работна сила и вработување, доколку е базирана врз принципите на одржлив развој и се одликува со максимално почитување и вградување на нормативите и стандарди за заштита на животната средина.

Просторниот развој на руралните населби, базиран на соодветна планска документација наметнува усогласување на истиот со планските решенија и насоки на Просторниот план на Република Македонија во сите сегменти на развојот, со особен акцент на она што значи стратешки решенија и насоки. Неопходно е почитување на определбите на Просторниот план во однос на дестимулација на проширување на градежното земјиште од една и поефикасно и порационално искористување на постојната ангажирана површина од друга страна, односно:

- При изработка на урбанистичките планови на населбите, површините за сите урбани содржини треба да се бараат исклучиво во рамките на постојните урбани опфати, а надвор од овие рамки за исклучително оправдани цели и потреби, на површини од послаби бонитетни класи (над I категорија);
- Изградбата на викенд и населби, **туристички комплекси**, стопански зони, земјоделски и други објекти со специфични намени да се насочува кон подрачја кои со планови и програми на општините ќе бидат определени за тие цели.
- Рационално користење на просторот за изградба на инфраструктурните мрежи и системи во единствени коридори дефинирани во плановите и програмите на општините;
- Усогласување на густините на населеност, изграденост и спратност, со принципите на хумано живеење и рационално искористување на просторот и урбаните содржини согласно со сите видови на заштита.

## **Домување**

Од неколкуте основни функции во населбите, **домувањето** е најголем потрошувач и корисник на просторот, основна содржина на населбите и основен елемент на просторното и урбанистичко планирање. Домувањето општо, а станбената изградба посебно е битна компонента на социјалниот и општествениот развој, организација и уредување на просторот и подигнување на животниот стандард на населението.

Во просторно планските документи домувањето често се набљудува како последица на промените во другите развојни сфери. Примената на концепцијата на полицентричен развој го третира домувањето како посебен тип на развоен ресурс, особено битно за неразвиените подрачја како нови центри на развој.

Бидејќи вложувањето во станбената изградба чини голем дел од приходот на секое домаќинство без стан, очигледно дека во услови на рационално работење и се поостра економска конкуренција, станбеното прашање на работниците, како и оние кои бараат вработување станува се поважна развојна околност. Порастот на цената на станбената изградба и одржување ќе влијае на промена на просторната стратегија на развој на голем број претпријатија кои ќе бидат принудени да ги лоцираат своите погони таму каде веќе постојат работници со решено станбено прашање.

Просторното разместување на новите стопански претпријатија треба да се базира на постоечкиот станбен фонд во помалите населби и нивните технологии во склад со квалификационата структура на населението на таквите подрачја. На тој начин, постоечкиот станбен фонд, како една од почетните развојни ресурси на овие населби станува поттик за јакнење на постоечките и создавање на нови центри, на развој во функција на полицентричен развој.

Во тој контекст оваа иницијатива за изградба на објекти со намена хотелски комплекси во КО Брусник, Општина Битола, го поддржува концептот, кој нуди квалитетни услуги во функција на стопанскиот развој, а кој се базира на популацијата и станбениот фонд во населбите во непосредна близина.

## **Јавни функции**

Организацијата на јавните функции, согласно планираната мрежа на населби, поаѓа од постојната мрежа на јавните функции во регионот под претпоставка дека идниот развој на истите ќе се развива во согласност со економските, институционалните и други промени во него.

Организирање на мрежата на јавните функции овозможува:

- достапност на функциите до сите граѓани во регионот;
- воедначен квалитет на пружените услуги;
- активно учество на граѓаните во организација на работата на јавните функции;
- прилагоденост на програмата на јавните служби на локалните карактеристики како и можност за избор на модалитет и вид на услуга.

Развојот на стопанството и мрежата на населби, економскиот развој, зголемување на степенот на вработеност и севкупната урбанизација на просторот го условува порамномерниот развој на јавни функции, како *потреба за поголем избор на занимања, потреба од соодветно образование, како и остварување на здравствена и социјална заштита*. Мотивите, интересите и инвестиционите критериуми на приватните инвеститори, различните фондации и други непрофитни асоцијации се исто така значајни за организирање на јавните функции.

Предложената локација за изградба на објекти со намена хотелски комплекси во КО Брусник, Општина Битола, е надвор од урбаниот опфат на најблиската населба и нема препораки за организација на јавни функции на неа, што значи дека се исклучени и можностите за било каков конфликт помеѓу два типа на функции.

### **Сообраќај и врски**

Комуникациската мрежа на Република Северна Македонија, сочинета од повеќе комуникациски потсистеми, е етаблирана преку системот за сообраќај и врски врз чија основа, помеѓу другото, се темели и организацијата на просторот на државата. Комуникациските системи во Републиката, кои се од особено значење за развојот на стопанските активности, се очекува да се подобруваат, унапредуваат и да се развиваат во две насоки на развој на комуникациите:

- екстерното поврзување на државата (стратешки коридори);
- интерното поврзување во државата (регионални и локални потреби).

Основа за *екстерното поврзување* на државата се дефинираните комуникациски коридори согласно меѓународните конвенции и препораки, што воедно се и основа за ориентација кон европските и балканските определби за економски и технолошки комуникации, што е од особено значење за извозот.

Основата за *интерното поврзување* во државата односно планирање и развој на патната мрежа на Државата се базира на категоризација на патиштата, на стратешки дефинирани меѓународни коридори за патен сообраќај, на досега изградената европска патна мрежа-ТЕМ со “Е” ознака на патиштата, на досега изградената магистрална и регионална патна мрежа, како и на определбите од долгорочната стратегија за развој.

Мрежата на патишта “Е” ознака што ги дефинира меѓународните коридори за патен сообраќај низ Републиката се: Е-65, Е-75, Е-850, Е-871.

Според Просторниот план на Република Македонија, автопатската и магистрална патна мрежа релевантна за предметниот простор е:

- М-5 - (Крстосница Подмоље-Охрид-Ресен-Битола-Прилеп-Велес-Бабуна-крстосница Отовица-Штип-Кочани-Делчево-БГ-Звегор), со (Крак Битола-крстосница Кукуречани-ГР-Меџитлија).

Врз основа на **Одлуката за категоризација на државните патишта** („Службен весник на Република Македонија” број 133/11, 150/11 и 20/12) овој магистрален патен правец се преименува со ознаката:

- АЗ - (Крстосница Требениште-врска со А-2-крстосница Подмоље-Охрид-Косел-Ресен-Битола-Прилеп-Велес-Штип-Кочани-Делчево-граница со Бугарија-граничен премин Рамна Нива), делница Битола-крстосница Кукуречани-граница со Грција-граничен премин Меџитлија-делница Косел-врска со А-3-Охрид-граница со Албанија-граничен премин Љубаниште).

Во идната патна мрежа на Републиката, основните патни коридори ќе ги следат веќе традиционалните правци во насока север-југ (коридор 10), односно исток-запад (коридор 8), што се вкрстосуваат во просторот помеѓу градовите: Скопје, Куманово и Велес. На тој начин дел од магистралните патишта во Републиката ќе формираат три основни патни коридори, што треба да се изградат со технички и експлоатациони карактеристики компатибилни со системот на европските автопатишта (ТЕМ):

- север-југ: М-1 (Србија - Куманово - Велес - Гевгелија - Грција),
- исток-запад: М-2 и М-4 (Бугарија-Крива Паланка-Куманово-Скопје-Тетово-Струга-Албанија и крак Скопје - Србија),
- исток-запад: М-5 (Бугарија - Делчево - Кочани - Штип - Велес -Прилеп - Битола - Ресен - Охрид- Требеништа - М4 (крак Битола -граница со Грција).

На автопатската и магистралната патна мрежа се надоврзуваат **регионалните патишта**, што заедно со локалните категоризирани патишта ќе ја сочинуваат патната мрежа на Републиката.

Релевантните регионални патни правци за предметната локација, според Просторниот план на Република Македонија, влегуваат во групата на **регионални патишта "Р1" и "Р2"** и се со ознака:

- Р1101 - (Прилеп-врска со А1, АЗ – Битола – Макази - Царев двор - врска со Р1307);
- Р2331- (Битола-врска со Р1101-Ниже Поле-Пелистер-Брајчино-Љубојно-врска со Р1308).

Динамиката за реализација на мрежата, што ќе овозможи целосно опслужување на Републиката, ќе биде во функција на сообраќајните потреби (очекуваниот обем на сообраќајот), потребите за интеграција во европскиот патен систем, како и економската моќ на државата, а трасите на меѓународните и магистралните патишта, задолжително ќе поминуваат надвор од населените места и се предлага да се решаваат со денивелирано вкрстосување со останатата патна мрежа.

При планирање да се почитува Законот за јавни патишта („Службен весник на Република Македонија” број 84/08, 52/09, 114/09, 124/10, 23/11, 53/11, 44/12, 168/12, 163/13, 187/13, 39/14, 42/14, 166/14, 44/15, 116/15, 150/15, 31/16, 71/16 и 163/16).

**Железнички сообраќај:** Концепцијата за развој на железничкиот систем базира на потребата за модернизација и проширување на железницата во целина, како и поврзување на железничката мрежа на Републиката со соодветните мрежи на Република Бугарија и Република Албанија.

Железничката мрежа на Републиката, во планскиот период, треба да ја сочинуваат: магистрални железнички линии од меѓународен карактер, регионални линии и локални линии.



Магистрални железнички линии од меѓународен карактер:

|  |          |
|--|----------|
| ‡ СР- Табановце-Скопје-Гевгелија-ГР..... | 213,5 km |
| ‡ СР - Блаце-Скопје .....                | 31,7 km  |
| ‡ СР -Кременица-Битола-Велес .....       | 145,6 km |
| ‡ БГ -Крива Паланка-Куманово .....       | 84,7 km  |
| ‡ АЛ-Струга-Кичево-Скопје.....           | 143,0 km |

Покрај постојните врски Табановце и Блаце на север, односно Гевгелија и Кременица на југ, ќе се изврши и соодветно поврзување на исток кон Република Бугарија, односно на запад кон Република Албанија, со што ќе се овозможи целосно интегрирање на македонскиот железнички систем со соодветните системи на соседните држави.

Во планскиот период меѓудругото, се очекува развој на интегралниот транспорт, односно техничко-технолошкото доопремување на Македонските железници за извршување на задачите и за вклучување во меѓународниот сообраќај, што е во согласност со стратегијата на развојот на железничкиот сообраќај и со реалните можности на Р.С. Македонија.

**Воздушен сообраќај:** Воздушните патишта во Државата се интегрален дел од европската мрежа на воздушни коридори со ширина од 10 наутички милји во кои контролирано се одвиваат прелетите над територијата на државата.

Примарната аеродромска мрежа во Државата треба да ја сочинуваат вкупно 4 аеродроми за јавен воздушен сообраќај, и тоа во Скопје, Охрид, Струмица и Битола. Аеродромот во Скопје е оспособен за прием и опрема на интерконтинентални авиони, аеродромот во Охрид е реконструиран во повисока-II категорија, а новите аеродроми што се предвидуваат во Струмица и Битола се предвидени да бидат со доминантна намена за карго транспорт на стоки.

Секундарната аеродромска мрежа се предлага да ја сочинуваат сегашните 5 реконструирани и технички доопремени спортски аеродроми и вкупно 15 аеродроми за стопанска авијација, од кои 7 нови. Покрај тоа треба да се уредат и околу 20 терени за дополнителен развој на воздухопловниот спорт и туризам во согласност со меѓународните прописи за ваков вид на аеродроми.

### **Радиокомуникациска и кабелска електронско комуникациска мрежа**

Радиокомуникациска мрежа е јавна електронска комуникациска мрежа со која се обезбедува емитување, пренос или прием на знаци, сигнали, текст, слики и звуци или други содржини од каква било природа преку радиобранови. Основни елементи на примопредавателниот систем се: антените, антенските столбови, водови, засилувачи и друго.

Јавните електронски комуникациски мрежи треба да се планираат, поставуваат, градат, употребуваат и слично под услови утврдени со Законот за електронските комуникации, прописите донесени врз основа на него, прописите за просторно и урбанистичко планирање и градење, прописите за заштита на животната средина, нормативите, прописите и техничките спецификации содржани во препораките на Европската Унија.

Изложеноста на јавноста на нејонизирачко електромагнетно зрачење со пуштањето во работа на антенски систем не треба да ги надминува вредностите пропишани со Упатството за гранични вредности при изложеност на нејонизирачко зрачење издадено од Меѓународна комисија за заштита од нејонизирачко зрачење (ICNIRP – International Commission on Non-Ionizing Radiation Protection). Агенцијата за електронски комуникации врши контрола со мерење на нејонизирачкото електромагнетно зрачење, со цел да ја утврди усогласеноста на антенските системи со граничните вредности.

Оператори на мобилната телефонија во Републиката се: М-Телеком, А1 Македонија, Телекабел и Лајкамобајл. Тие во своите секојдневни развојни активности вршат:

- Квалитетно мрежно покривање со мобилен сигнал на:
  - региони, општини, населени места,
  - подрачја од јавен интерес (културно-историски, спортски, стопански, индустриски, погранични зони и др.),
  - сообраќајна и транспортна инфраструктура.
- Подготовка на проекти за развој на мрежата согласно постоечката инфраструктура на теренот.
- Усогласување на развојните планови со одделни институции на државата (министерства, управи и сл.).

Овој регион покриен е со сигнал на мобилна телефонија на мобилните оператори.

**Кабелска електронска комуникациска мрежа** - се користи за дистрибуција на јавни електронски комуникациски услуги до крајниот корисник. Пристапниот дел на мрежата е изграден од кабли (од бакарни парици, коаксијални, хибридни коаксијално-оптички и/или оптички) и придружни дистрибутивни и изводни точки: канали, цевки, кабелски окна/шахти, надворешни ормари и др.

Јавната кабелска електронска комуникациска мрежа и придружните средства треба да се планираат, проектираат, поставуваат и градат на начин кој нема да ја попречува работата на другите електронски комуникациски мрежи и придружни средства, како ни обезбедувањето на другите електронски комуникациски услуги.

Изградбата на јавните електронски комуникациски мрежи и придружни средства треба да се обезбеди:

- заштита на човековото здравје и безбедност,
- заштита на работната и животната средина,
- заштита на просторот од непотребни интервенции,
- заштита на инфраструктурата на изградените јавни електронски комуникациски мрежи,
- унапредување на развојот и поттикнување на инвестиции во јавните електронски комуникациски мрежи со воведување на нови технологии и услуги, а особено со воведување на следни генерации на јавни електронски комуникациски мрежи.

АД “Македонски Телекомуникации” и останатите оператори за своите корисници обезбедуваат широк опсег на услуги како што се: говорни услуги

(вклучувајќи услуги со додадена вредност), услуги за пренос на податоци, пристап до Интернет, мобилни комуникациони услуги, јавни говорници и др. Комуникациските услуги се обезбедуваат врз основа на добро воспоставената електронска комуникациска мрежа со примена на најсовремени технологии.

Телефонските корисници во ова подрачје во електронско комуникацискиот сообраќај приклучени се преку телефонската централа во Битола.

Операторите на јавна кабелска електронска комуникациска мрежа треба да обезбедат можност за широкопојасен пристап до услуги (broadband) со големи брзини на: 100% од домаќинствата покриени со мрежата на операторот со можност за пристап до јавната комуникациска мрежа со брзина на пренос од 30 Mbps и најмалку 50% од домаќинствата покриени со мрежата на операторот со можност за пристап до јавната комуникациска мрежа со брзина на пренос од 100 Mbps.

За новопредвидените градби, изградената електронска комуникациска инфраструктура за пренос со големи брзини треба да им овозможи на сите корисници слободен избор на оператор, а на сите оператори пристап до градбите под еднакви и недискриминаторски услови.

### ***Заштита на животната средина***

Анализата на влијанијата врз животната средина, како превентива, има за цел да ги идентификува можните проблеми, да ги рационализира трошоците и да направи оптимален избор на мерките за заштита на животната средина. За разлика од “пасивниот” пристап, со кој се применуваат заштитни мерки по настанатиот проблем, што претставува финансиско оптоварување на производителите, давачите на услуги и општеството во целост, превентивната заштита на животната средина се трансформира во елемент на развој и појдовна основа за глобалното управување со животната средина засновано на принципите на одржливиот развој. Одржувањето на континуитет во следењето на состојбите во медиумите и областите на животната средина, дава претстава за трендот на промени кои настанале во текот на подолг временски период на анализираното подрачје, како основа за планирање и предвидување на промените кои би можело да се очекуваат во животната средина во временската рамка на која се однесува планскиот документ.

Можни закани по животната средина од предвидените за изградба објекти со намена хотелски комплекси, КО Брусник, Општина Битола се: нарушување на квалитетот на воздухот, водите и почвата како резултат на емисија на загадувачки материји, зголемени нивоа на бучава и вибрации и несоодветно управување со отпадот.

Со цел да се обезбеди заштита и унапредување на животната средина при изградба на објекти со намена хотелски комплекси, КО Брусник, Општина Битола, потребно е да се почитуваат одредбите пропишани во законската регулатива од областа на заштита на животната средина и подзаконските акти донесени врз нивна основа.

Мерки за заштита на животната средина кои треба да се превземат со цел да се обезбеди одржлив развој на анализираното подрачје со минимално негативно влијание врз медиумите и областите во животната средина:

- Да се внимава да не дојде до искористување на земјиштето на начин и обем со кој би се загрозиле неговите природни вредности;
- Да се следи и контролира присуството на загадувачки материи во воздухот со цел да се одржи квалитетот на воздухот во граници на дозволените нивоа на емисии;
- Да се предвидат соодветни технички зафати за пречистување на отпадните води и имплементација на технологии кои ќе овозможат нивно повторно искористување за истата или друга намена;
- Да се контролира квалитетот на пречистените отпадни води пред испуштање во најблискиот реципиент, со цел да се усогласат вредностите на концентрацијата на материите присутни во пречистената отпадна вода со пропишаните гранични вредности на максимално дозволените концентрации на материите присутни во реципиентот;
- Да се превземат активности за намалување на бучавата и вибрациите од опремата, со цел да се избегнат негативните ефекти од бучавата и да се почитуваат пропишаните гранични вредности за дозволено ниво на бучава во животната средина;
- Организирано управување со отпадот со цел да се минимизира негативното влијание врз животната средина, животот и здравјето на луѓето;
- Создавачот и/или поседувачот на отпадни материи и емисии ги сноси сите трошоци за санација на евентуално предизвиканите нарушувања во животната средина;
- Уредување на комплексот со заштитно и украсно зеленило. При изборот на вегетацијата да се даде приоритет на видовите (автохтони) со висок биоакумулативен капацитет за загадувачки материи.
- Да се изведуваат енергетски ефикасни објекти.

### **Заштита на природното наследство**

Од областа на заштита на природата (*природното наследство, природните реткости и биолошката и пределската разновидност*), документацијата за предметниот простор треба да се усогласи со Просторниот план на Република Македонија на тој начин што, врз основа на режимот за заштита, ќе се организира распоред на активности и изградба на објекти кои ќе се усогласат со барањата кои ги поставува одржливото користење на природата и современиот третман на заштитата.

Особено внимание при заштита на природата, треба да се посвети на начинот, видот и обемот на изградбата што се предвидува во заштитените простори за да се одбегнат или да се надминат судирите и колизиите со инкомпатабилните функции. За таа цел е неопходно почитување на следните принципи:

- Оптимална заштита на просторите со исклучителна вредност;
- Зачувување и обновување на постојната биолошка и пределска разновидност во состојба на природна рамнотежа;

- Обезбедување на одржливо користење на природното наследство во интерес на сегашниот и идниот развој, без значително оштетување на деловите на природата и со што помали нарушувања на природната рамнотежа;
- Спречување на штетните активности на физички и правни лица и нарушувања во природата како последица на технолошкиот развој и извршување на дејности, односно обезбедување на што поповолни услови за заштита и развој на природата;
- Рационална изградба на инфраструктурата;
- Концентрација и ограничување на изградбата;
- Правилен избор на соодветна локација.

Согласно Законот за заштита на природата (Службен весник на РМ, бр.67/04, 14/06, 84/07, 35/10, 47/11, 148/11, 59/12, 13/13, 163/13, 41/14, 146/15, 39/16, 63/16, 113/18 и 151/21) и Законот за животна средина (Службен весник на РМ, бр.53/05, 81/05, 24/07, 159/08, 83/09, 48/10, 124/10, 51/11, 123/12, 93/13, 187/13, 42/14, 44/15, 129/15, 192/15, 39/16, 99/18 и 89/22) потребно е внесување на мерки за заштита на природата при планирањето и уредувањето на просторот и истите треба строго да се почитуваат.

Согласно Студијата за заштита на природното наследство, изработена за потребите на Просторниот план на Република Македонија, предметниот простор на кој се предвидува изградба на објекти со намена хотелски комплекси, КО Брусник, Општина Битола, нема регистрирано ниту евидентирано природно наследство:

Доколку при изработка на документацијата за предметниот простор или при уредување на просторот се дојде до одредени нови сознанија за природно наследство кое би можело да биде загрозувано со урбанизацијата на овој простор, потребно е да се предвидат мерки за заштита на природното наследство:

- Утврдување на границите и означување на сите објекти кои би можеле да бидат предложени и прогласени како природно наследство;
- Забрана за вршење на какви било стопански активности кои не се во согласност со целите и мерките за заштита утврдени со правниот акт за прогласување природното добро или Просторниот план за подрачје со специјална намена;
- Магистралната и останатата инфраструктура (надземна и подземна) да се води надвор од објектите со природни вредности, а при помали зафати потребно е нејзино естетско вклопување во природниот пејзаж;
- Воспоставување на мониторинг, перманентна контрола и надзор на објектите со природни вредности и преземање на стручни и управни постапки за санирање на негативните појави;
- Воспоставување на стручна соработка со соодветни институции во окружувањето;
- Почитување на начелата за заштита на природата согласно Законот за заштита на природата.

### **Заштита на културното наследство**

Во своето милениумско постоење, човековата цивилизација од праисторијата до денес, на територијата на нашата држава, оставила значајни траги од вонредни културни, историски и уметнички вредности кои го потврдуваат постоењето, континуитетот и идентитетот на македонскиот народ на овие простори.

Просторниот аспект на недвижното културно наследство е предмет на анализа во корелација со долгорочната стратегија на економски, општествен и просторен развој, односно стратегија за зачувување и заштита на тоа наследство во услови на пазарно стопанство.

Републичкиот завод за заштита на спомениците на културата, за потребите на Просторниот план на Републиката, изготви Експертен елаборат за заштита на недвижното културно наследство во кој е даден Инвентар на недвижното културно наследство од посебно значење.

Инвентарот содржи список на регистрирани и евидентирани недвижни културни добра, што подразбира список на недвижните предмети со утврдено својство споменик на културата, односно на недвижните предмети за кои основано се претпоставува дека имаат споменично својство. Тоа се: археолошки локалитети, цркви, манастири, џамии, бањи, безистени, кули, саат кули, турбиња, мавзолеи, конаци, мостови, згради, куќи, стари чаршии, стари градски јадра и други споменици со нивните имиња, локации, блиските населени места, период на настанување и општините во кои се наоѓаат спомениците.

Согласно постоечката законска регулатива, видови на недвижно културно наследство се: споменици, споменични целини и културни предели.

На подрачјето на катастарската општина Брусник, евидентирани се следните недвижни споменици на културата (Експертен елаборат):

1. Археолошки локалитет "Илкова Чешма", Брусник, римски период;
2. Археолошки локалитет "Манастир Св.Петка", Брусник, среден век;
3. Археолошки локалитет "Манастир Св. Димитрија", Брусник, среден век;
4. Споменик на паднати борци во НОВ, Брусник, 20 век;
5. Црква Св.Спас, 20 век.

Во Археолошката карта на Република Македонија<sup>1</sup>, која ги проучува предисториските и историските слоеви на човековата егзистенција, од најстарите времиња до доцниот среден век, на анализираното подрачје на подрачјето на катастарската општина Брусник евидентирани се следните археолошки локалитети:

КО Брусник- Илкова Чешма, населба од римско време; Манастир Св.Петка, средновековна црква и некропола; Црква Св Димитрија, средновековна црква и некропола.

Според Просторниот план на Република Македонија, најголем број на цели се однесуваат на третманот и заштитата на културното наследство во плановите од пониско ниво.

---

<sup>1</sup> МАНУ Скопје, 1996 г.

При изработка на документацијата од пониско ниво, да се утврди точната позиција на утврдените *локалитети со културно наследство* и во таа смисла да се применат плански мерки за заштита на недвижното наследство:

- задолжителен третман на недвижното културно наследство во процесот на изработката на просторните и урбанистичките планови од пониско ниво заради обезбедување на плански услови за нивна заштита, остварување на нивната културна функција, просторна интеграција и активно користење на спомениците на културата за соодветна намена, во туристичкото стопанство, во малото стопанство и услугите, како и во вкупниот развој на државата;
- планирање на реконструкција, ревитализација и конзервација на најзначајните споменички целини и објекти и организација и уредување на контактниот, околниот споменичен простор заради зачувување на нивната културно - историска димензија и нивна соодветна презентација;
- измена и дополнување на просторните и урбанистичките планови заради усогласување од аспект на заштитата на недвижното културно наследство.

Културното недвижно наследство во просторните и урбанистички планови треба да се третира на начин кој ќе обезбеди негово успешно вклопување во просторното и организационо ткиво на градовите и населените места или пошироките подрачја и потенцирање на неговите градежни, обликовни и естетски вредности.

### ***Туризам и организација на туристички простори***

**Туризмот и угостителството** со својата основна функција-прифаќање, сместување и истовремено задоволување на голем број разновидни барања и желби на туристите, влијае врз вкупната економија и развојот на одредена средина, а исто така има изразено влијание и врз просторот во кој ја извршува својата дејност. Туризмот со своето мултиплицирано влијание во процесот на стопанисување, посредно и непосредно, ги вклучува и другите гранки и дејности во вкупната понуда на туристичкиот пазар. Ова, пред сè, се однесува на угостителството, трговијата, сообраќајот, занаетчиството, здравството и на разни други видови услуги. Исто така, преку туризмот се нудат и се продаваат нематеријални вредности, како што се: разни информации, обичаи, фолклор, забава, спортско-рекреативни активности и слично.

Врз основа на комплексно согледаните природни и создадени услови и ресурси по обем, квалитет, распространетост или уникатност, функционалност, атрактивност и степен на активираноста, на територијата на РС Македонија како посебни целини може да се издвојат следните видови на туристички потенцијали: водените површини, планините, бањите, целините и добрата со природно и културно наследство, транзитните туристички правци, градските населби, ловните подрачја и селата.

Согласно со основните долгорочни цели, концептот и критериумите за развој и организација на туристичката понуда, во РС Македонија се дефинирани вкупно 10 туристички региони со 54 туристички зони.

Предметната локација припаѓа на Пелагониски туристички регион со 9 туристички зони и 25 туристички локалитети и е составен дел од простор со меѓународно значење.

### **Заштита од воени разурнувања, природни и техничко-технолошки катастрофи**

Согласно Просторниот план на Република Македонија, предметната локација за која се наменети условите за планирање на просторот за изградба на објекти со намена хотелски комплекси, КО Брусник, Општина Битола, се наоѓа во простори со висок степен на загрозеност од воени дејства. Тоа се простори кои во случај на војна би се нашле во зафатот на стратегиските насоки на нападот на агресорот. Истовремено тоа се насоки кои се совпаѓаат со природните комуникациски коридори во кои се сконцентрирани најразвиените физички структури и се со најгуста населеност. Оттука во случај на војна во овие простори може да се очекува висок степен на повредливост на физичките структури, луѓето и материјалните добра.

Согласно со Законот за заштита и спасување, задолжително треба да се применуваат мерките за заштита и спасување кои опфаќаат урбанистичко-технички и хуманитарни мерки.

Согласно Законот за заштита и спасување („Службен весник на Република Македонија" број 93/12 - пречистен текст, 41/14, 129/15, 71/16, 106/16 и 83/18), мерките за заштита и спасување задолжително се применуваат во процесот на планирање и уредување на просторот и проектирање и изградба на објектите, на начин кој го уредува Владата со подзаконски акт.

Засолнувањето опфаќа планирање, изградба, одржување и користење на јавните засолништа, одржување и користење на изградените засолништа и на другите заштитни објекти за заштита на населението, материјалните добра и културното наследство на Републиката. Јавните засолништа се планираат согласно со програмата на Владата за мерките за заштита и спасување и програмата на единиците на локалната самоуправа за мерките за заштита и спасување, а истите се вградени во урбанистичките планови.

Јавните засолништа според отпорноста се градат како засолништа за основна заштита, во согласност со техничките нормативи за изградба на јавни засолништа што ги донесува директорот на Дирекцијата.

Државата има обврска за изградба на јавни засолништа само во случај на исклучително загрозени објекти што ќе ги утврди Дирекцијата врз основа на геолошко- хидролошките и сеизмичките карактеристики на земјиштето и на капацитетот на задоволување на потребите за засолнување. Единиците на локалната самоуправа имаат обврска да градат јавни засолништа со кои ќе ги задоволат потребните капацитети за засолнување на луѓето, материјалните добра и културното наследство на своето подрачје.

Начинот на изградба на јавните засолништа и одржувањето и користењето на веќе изградените засолништа и други заштитни објекти и определување на потребниот број на засолнишни места со уредба ги уредува Владата.

**Сеизмичките појави - земјотресите** се доминантни природни непогоди во Државата, кои можат да имаат катастрофални последици врз човекот и природата.



Присутни се низ вековите, на десет сеизмички жаришта во земјата или во нејзината поблиска и поширока околина. Земјотресите со умерени магнитуди ( $M < 6,0$ ) можат да предизвикаат сериозни разурнувања, бидејќи традиционално градените објекти, особено во руралните средини, не можат да ги издржат овие земјотреси без значителни оштетувања. Историските податоци покажуваат дека силните земјотреси генерирани на територијата на државата се проследени и со појава на колатерални хазарди (ликвификација, одрони, свлечишта, пукнатини, раседници, померувања), со доминантни одрони и свлечишта, што уште повеќе ги зголемува негативните последици на земјотресите.

Во досегашниот просторен развој на Републиката, природните богатства, географските, морфолошките и другите погодности имале доминантно влијание врз изградбата и уредувањето на нејзината територија, без оглед на присутните сеизмички ризици. Тоа создава конфликтна ситуација во која најголемите градови, најголем број на населението, индустриските капацитети и најзначајните комуникации, како што се коридорите север - југ и исток - запад, се лоцирани во зоните со најголема сеизмичност (интензитет од VII – X степени на МКС -64).

Локацијата за која се наменети условите за планирање на просторот се наоѓа во зона со **VIII степени по Меркалиевата скала на очекувани земјотреси.**

Намалување на сеизмичкиот ризик може да се изврши со задолжителна примена на нормативно - правна регулатива, со која се уредени постапките, условите и барањата за постигнување на технички конзистентен и економски одржлив степен на сеизмичка заштита, кај изградбата на новите објекти.

Во инвестиционите проекти треба да се разработат мерките за заштита на човекот, материјалните добра и животната средина од природни катастрофи.

Неопходно е перманентно ажурирање на плановите за заштита од елементарни непогоди, кои согласно законските обврски постојат за целата територија на државата, поради присутниот сеизмички хазард, како и изложеноста на други природни катастрофи. Со реализација на наведените приоритети се создаваат реални услови за успешна инженерска превенција и намалување на сеизмичкиот ризик на територијата на целата Држава, односно за ефикасен менаџмент на ефектите и вонредните состојби предизвикани од силните сеизмички сили.

За успешно функционирање на заштитата од природни и елементарни катастрофи во процесот на урбанистичко планирање потребно е да се преземат соодветни мерки за **заштита од пожари**, односно евентуалните човечки и материјални загуби да бидат што помали во случај на пожари.

Во однос на диспозицијата на противпожарната заштита, предметната локација во случај на пожар ќе ја опслужуваат противпожарни единици од **градот Битола.**

Во процесот на планирање потребно е да се води сметка за конфигурацијата на теренот, степен на загрозеност од пожари и услови кои им погодуваат на пожарите: климатско-хидролошките услови, ружата на ветрови и слично кои имаат влијание врз загрозеност и заштита од пожари.

Заради поуспешна заштита во урбанистички планови се превземаат низа мерки за отстранување на причините за предизвикување на пожари, спречување

на нивното ширење, гаснење и укажување помош при отстранување на последиците предизвикани со пожари, кои се однесуваат на:

- изворите за снабдување со вода, капацитетите на водоводната мрежа и водоводните објекти кои обезбедуваат доволно количество вода за гаснење на пожари;
- оддалеченоста меѓу зоните предвидени за станбени и јавни објекти и зоните предвидени за индустриски објекти и објекти за специјална намена за сместување лесно запаливи течности, гасови и експлозивни материји;
- широчината, носивоста и проточноста на патиштата со кои ќе се овозможи пристап на противпожарни возила до секој објект и нивно маневрирање за време на гаснење на пожарите.

Заштитата од пожари опфаќа мерки и дејности од нормативен, оперативен, организационен, технички, образовно-воспитен и пропаганден карактер, кои се уредени со Законот за заштита и спасување, како и Уредбата за спроведување на заштитата и спасувањето од пожари.

При појава на природни стихии, како што се **поплавите**, секое организирано општество превзема активни и пасивни мерки за организирана одбрана.

Појавата на **поплави** првенствено е поврзана со природните езера и хидрографската мрежа, но најчестиот вид на поплави и најголемата опасност од нив, сепак, доаѓа од поројните водотеци. Согласно со ова за донесување на брзи, исправни и ефикасни одлуки неопходно е да се располага со:

- однапред разработен план;
- сигурни информации за состојбата во загрозеното подрачје;
- сигурни прогностички информации за очекуваните сосотојби.

Од метеоролошки појави со карактеристики на елементарни непогоди се манифестираат појавата на **град, луњени ветрови и магли**.

Едно од можните и неопходно потребни превентивни мерки за заштита од **техничко - технолошки катастрофи** е планирањето, кое преку осознавање и анализа на состојбите и опасностите од можните инциденти, во одржувањето на инсталациите и опремата, треба да создаде прифатлив однос кон животната средина.

Потребна е доследна примена на основните методолошки постапки за планирање и уредување на просторот:

- оценка на состојбите на природните компоненти на животната средина и степенот на загрозеност од појава на технички катастрофи;
- оценка на оптовареноста на просторот со технолошки системи со одредено ниво на ризик;
- анализа на меѓусебната зависност на природните услови и постојните технолошки системи;
- дефинирање на нивото на постојниот ризик при редовна секојдневна работа на технолошките системи и при појавата на инцидентни случаи;
- процена на загрозеноста на луѓето и материјалните добра;
- утврдување на критериумите за избор на оптимална варијанта на заштита врз основа на проценетиот степен на загрозеност.

Со примена на оваа методолошка постапка може да се очекува остварување на следните основни цели за заштита од техничко-технолошки катастрофи:

- максимално усогласување и користење на просторот од аспект на заштита во рамките на просторните можности;
- вградување на мерките на кои се заснова организацијата на заштита и спасување на човечките животи и материјалните добра од техничко-технолошки катастрофи во определувањето на намената на просторот;
- интегрирање на елементите на загрозеноста на прашањата врзани со заштитата на животната средина.

Заради постигнување на целосна заштита на луѓето, материјалните добра и потесната и пошироката животна средина постојат три нивоа на преземање на сигурносни, превентивни мерки:

**Прво ниво:** ги вклучува сите мерки кои се преземаат во одржувањето на опремата и инсталациите, заради сигурно користење на опасни материјали во технолошките процеси и одбегнување на технолошки катастрофи.

**Второ ниво:** се однесува на сите мерки кои треба да обезбедат ограничување на емисијата како последица од пожар, експлозија или ослободување на хемикалии, што може да се случи во околности на поголеми индустриски акциденти.

**Трето ниво:** вклучува мерки кои се преземаат за заштита на животната средина во смисла на ограничување на ефектите од емисија на опасни материји, или последици од пожар и експлозии.

При изработката на плановите од пониско ниво треба да се има предвид следното:

- Потребата од оформување на системот на евиденција и анализа на технолошките акциденти, компатибилен на системот МАРС на Европската унија, како база за евиденција на опасни материјали, присутни во технолошките постројки и можни причини на катастрофи.
- Потребата од предвидување на превентивни мерки од страна на стопанските субјекти за спречување на технолошки катастрофи, базирани врз анализата на однесувањето на исти или слични постројки.
- Изработка на соодветни планови и програми за заштита на населението и едукација и тренинг на персоналот во случај на евентуална техничка катастрофа.

### ***Насоки за потребата од спроведување на Стратегиска оценка на влијанието врз животната средина***

Во процесот за проценка на влијанието на плановите, стратегиите и програмите врз животната средина и врз здравјето на луѓето (Стратегиска оценка на влијанието врз животната средина-СОВЖС), покрај проценката на влијанијата се предвидуваат и мерки кои имаат за цел заштита на животната средина од сите можни влијанија и тоа уште во процесот на планирање и донесување одлуки за одредени стратегии, планови и програми, т.е. плански документи. Преку навремено спроведување на постапката за СОВЖС се обезбедува идентификување на потенцијалните позитивни и негативни влијанија од реализацијата на планскиот документ врз животната средина, а исто така се дефинираат и алтернативи и можни мерки за спречување, намалување и ублажување на негативните влијанија врз сите елементи на животната средина.

СОВЖС се подготвува во согласност со националната легислатива и одредбите од друга релевантна меѓународна легислатива, која е инкорпорирана во националната, во форма на законски и подзаконски акти и Конвенции, кои се ратификувани од страна на РСМ со посебни закони.

Целта на СОВЖС постапката е да се процени дали планскиот документ е во согласност со поставените цели за животна средина на национално и меѓународно ниво. Целите на стратегиската оценка на влијанието врз животната средина се прикажани преку статусот на: населението, социо-економски развој, човековото здравје, воздухот, климатските промени, водата, почвата, природното и културното наследство и материјалните добра.

Најдобро е процесот на стратегиска оценка на влијанието на планскиот документ да се одвива паралелно со развојот на планскиот документ, со цел навремено да се земат во предвид целите на животната средина при дефинирање на целите на самиот плански документ.

Постапката за стратегиска оценка на влијанието врз животната средина се спроведува во неколку фази, од кои првата е **Утврдување на потреба од спроведување на СОВЖС** (дали планскиот документ ќе има значителни влијанија врз животната средина) согласно со Уредбата за стратегиите, плановите и програмите, вклучувајќи ги и промените на тие стратегии, планови и програми, за кои задолжително се спроведува постапка за оценка на нивното влијание врз животната средина и врз животот и здравјето на луѓето. Оваа фаза претставува изготвување на Одлуката за спроведување или неспроведување на СОВЖС. Органот кој го подготвува планскиот документ е должен да донесе Одлука за спроведување или Одлука за не спроведување на стратегиска оценка во која се образложени причините за спроведувањето, односно не спроведувањето согласно со критериумите врз основа на кои се определува дали еден плански документ би можел да има значително влијание врз животната средина и врз здравјето на луѓето.

Влијанијата, кои се претпоставува дека може да произлезат со изградбата на објекти со намена хотелски комплекси, може да се разгледуваат од аспект на негативни влијанија и од аспект на идни бенефиции, односно позитивни влијанија, како и генерални мерки за заштита, намалување и ублажување на негативни влијанија се следните:

- Изградбата на објекти со намена хотелски комплекси во рамките на предвидениот опфат, се очекува да предизвика позитивни импулси и ефекти врз целото непосредно опкружување од аспект на повисока организација, инфраструктурна опременост и уреденост на просторот, социо-економски развој.
- Изградбата на објекти со намена хотелски комплекси ќе има и негативни влијанија врз животната средина, посебно во фазата на градба на планираните објекти. Влијанијата што ќе се јават во фаза на градба (емисии на штетни материи во воздухот, можни штетни влијанија врз почвата (директни и индиректни), емисии на бучава, отпад и влијанија врз флората и фауната), ќе бидат локални и со ограничен временски рок.

- Влијанијата кои би можеле да се појават во фазата на експлоатација се нарушување на квалитетот на воздухот, водите и почвата како резултат на емисија на загадувачки материи, зголемени нивоа на бучава и вибрации и несоодветно управување со отпадот. Мерки за заштита од овие влијанија се наведени во секторските области: водостопанство и водостопанска инфраструктура, заштита на животната средина.
- Неопходно е воспоставување и почитување на ефикасна контрола на користењето и уредувањето на земјиштето и утврдување на нормите и стандардите за градба. Меѓу приоритетните определби на Просторниот план е заштитата на земјоделското земјиште, а особено стриктното ограничување на трансформацијата на земјиштето од I-IV бонитетна класа за неземјоделско користење, како и зачувување на квалитетот и природната плодност на земјиштето.
- Предметниот простор нема конфликт со постојните и планирани енергетски водови, радиокомуникациски и кабелски електронско комуникациски мрежи.
- Просторот на кој се предвидува за изградба на објекти со намена хотелски комплекси, КО Брусник, Општина Битола, нема регистрирано ниту евидентирано природно наследство. Доколку при изработка на документацијата за предметниот простор или при уредување на просторот се дојде до одредени нови сознанија за природно наследство кое би можело да биде загрозувано со урбанизацијата на овој простор, потребно е да се предвидат соодветни мерки за заштита на природното наследство согласно со законската регулатива.
- Во делот за заштита на културното наследство, културното наследство е наведено на ниво на катастарска општина, поради што при изработка на документацијата потребно е да се утврди дали на предметната локација има културно наследство и во таа смисла да се применат соодветните плански мерки за заштита на истото и да се постапи во согласност со постоечката законска регулатива.
- За предметниот простор не постои можност за појава на прекугранични влијанија, ниту во фазата на градба, ниту во фазата на експлоатација, поради доволната оддалеченост на предвидениот опфат од границите на Државата.
- Мерки за ублажување на негативните влијанија од евентуални несреќи и хаварии се наведени во секторската област: Заштита од воени разурнувања, природни и техничко-технолошки катастрофи.

При донесувањето на Одлука за спроведување или Одлука за не спроведување на стратегиска оцена за документацијата на предметниот простор за изградба на објекти со намена хотелски комплекси, КО Брусник, Општина Битола, задолжително да се земат во предвид претходно наведените забелешки, како и забелешките од секторските области опфатени со Просторниот план на Република Македонија.

### **Усогласување на планската документација со Просторниот план**

Сите активности во просторот треба да се усогласат со насоките на Просторниот план на државата, особено значителните и оние кои се однесуваат на планирањето и изградбата на:

- државните инфраструктурни системи (патишта, железници, воздушен сообраќај, телекомуникации);
- енергетските системи, енерговоди и поголеми водостопански системи;
- градежните објекти важни за Државата;
- капацитетите на туристичката понуда;
- стопанските комплекси и оние кои се однесуваат на поголеми концентрации (слободни економски зони);
- капацитетите за користење на природните ресурси.

Просторните планови на регионите и подрачјата од посебен интерес и урбанистичките планови се усогласуваат со Просторниот план на Републиката, особено во однос на следните елементи:

- намената и користењето на површините;
- мрежата на инфраструктура;
- мрежата на населби;
- заштитата на животната средина.

Насоките на Просторниот план на Републиката во однос на намената и користењето на површините се однесуваат на заложбата при изработката на урбанистичките планови, површините за сите урбани содржини треба да се бараат исклучиво на површини од послаби бонитетни класи (над IV категорија).

Посебни мерки и активности за остварување на рационалното користење и заштита на просторот, како и посебни интереси на просторниот развој се:

- Обезбедување на спроведување на постојните закони и прописи со кои се заштитува просторот, ресурсите и националното богатство и се организира и уредува просторот со цел за вкупен развој.
- Рационално користење на подрачјата за градба и нивно проширување или формирањето на нови врз база на критериумите за изготвување на соодветна планска документација.
- Насоките и критериумите за уредување на просторот надвор од градежните подрачја треба да се утврдат со помош на стручни основи и упатствата од ресорите на земјоделството, водостопанството, шумарството и заштитата на животната средина.
- Создавање на услови за лоцирање на мали стопански единици.

## ЗАКЛУЧНИ СОГЛЕДУВАЊА

Условите за планирање на просторот се наменети за изградба на објекти со намена хотелски комплекси, на КП 98, КО Брусник, Општина Битола. Површината на предметниот опфат изнесува 0,75 ha и зафаќа земјоделско земјиште: пасишта (III класа).

Видот на планската документација да се усогласи со Законот за урбанистичко планирање и Правилникот за урбанистичко планирање.

Условите за планирање треба да претставуваат влезни параметри и насоки при планирањето на просторот и поставувањето на планските концепции и решенија по сите области релевантни за планирањето во соодветниот плански документ, обработени во “Просторниот план на Република Македонија”.

При изработката на документацијата за предметниот простор, треба да се имаат предвид следните поединечни заклучни согледувања од секторските области опфатени со Просторниот план:

### *Економски основи на просторниот развој*

- Изградбата на објекти со намена хотелски комплекси, КО Брусник, Општина Битола, ќе биде во функција на поттикнување на развојот на туристичките активности и согласно определбите од „Просторниот план на Република Македонија” треба да базира на законитостите на пазарната економија и примена на релевантната законска регулатива од областа на заштитата на животната средина, особено превенција и спречување на негативните влијанија врз животната средина.

### *Користење и заштита на земјоделско земјиште*

- Согласно Просторниот план на Република Македонија просторот на Републиката е поделен во 6 земјоделско стопански реони и 54 микрореони. Предметната локација припаѓа на Пелагонискиот реон кој има 10 микрореони.
- При изработка на планската документација, неопходно е воспоставување и почитување на ефикасна контрола на користењето и уредување на нормите и стандарди за градба. Меѓу приоритетните определби на Просторниот план е заштитата на земјоделското земјиште, а особено стриктното ограничување на трансформацијата на земјиштето од I-IV бонитетна класа за неземјоделско користење, како и зачувување на квалитетот и природната плодност на земјиштето.

### *Водостопанство и водостопанска инфраструктура*

- При обезбедувањето на потребните количини на вода за објектите со намена хотелски комплекси потребна е примена на мерки кои ќе овозможат квалитетно водоснабдување, но и заштита на водите преку:
  - оформување и одржување на заштитни зони околу изворот за водоснабдување (доколку се користи независен изворник, односно објектите не се приклучат на водоснабдителната мрежа на Битола),

- рационално користење на водите преку модернизација на водоснабдителната мрежа и
  - синхронизирана изградба на водостопански објекти.
- Доколку при обезбедувањето на потребните количини на вода се користат подземни води експлоатацијата да биде врз основа на хидрогеолошки истражувања со што ќе се дефинира нивниот квантитетот и квалитет.
- Отпадните води пред да се испуштат во реципиентот мора да бидат подложени на соодветен третман на пречистување. Квалитетот на пречистените отпадни води да биде во согласност со “Уредбата за категоризација на водотеците, езерата, акумулациите и подземните води”.

### ***Енергетика и енергетска инфраструктура***

- Локацијата за изградба на објекти со намена хотелски комплекси, КО Брусник, Општина Битола нема конфликт со постојните и планирани енергетски водови.
- За новите корисници потребно е да обезбеди сигурно и непрекинато снабдување со електрична енергија со напон кој ќе биде во дозволените граници.

### ***Урбанизација и мрежа на населби***

- Изградбата на објекти со намена хотелски комплекси во КО Брусник, Општина Битола, би требало да предизвика позитивни импулси и ефекти врз целото непосредно окружување од аспект на повисока организација, инфраструктурна опременост и уреденост на просторот и се разбира економски ефекти манифестирани преку привлекување на нова работна сила и вработување, доколку е базирана врз принципите на одржлив развој и се одликува со максимално почитување и вградување на нормативите и стандарди за заштита на животната средина.

### ***Домување***

- Иницијативата за изградба на објекти со намена хотелски комплекси во КО Брусник, Општина Битола, го поддржува концептот, кој нуди квалитетни услуги во функција на стопанскиот развој, а кој се базира на популацијата и станбениот фонд во населбите во непосредна близина.

### ***Јавни функции***

- Предложената локација за изградба на објекти со намена хотелски комплекси во КО Брусник, Општина Битола, е надвор од урбаниот опфат на најблиската населба и нема препораки за организација на јавни функции на неа, што значи дека се исклучени и можностите за било каков конфликт помеѓу два типа на функции.



### **Сообраќајна инфраструктура**

- Според Просторниот план на Република Македонија, автопатската и магистрална патна мрежа релевантна за предметниот простор е:  
АЗ - (Крстосница Требениште-врска со А-2-крстосница Подмоље-Охрид-Косел-Ресен-Битола-Прилеп-Велес-Штип-Кочани-Делчево-граница со Бугарија-граничен премин Рамна Нива), делница Битола-крстосница Кукуречани-граница со Грција-граничен премин Меџитлија-делница Косел-врска со А-3-Охрид-граница со Албанија-граничен премин Љубаниште).
- Релевантните регионални патни правци за предметната локација, според Просторниот план на Република Македонија, влегуваат во групата на регионални патишта "Р1" и "Р2" и се со ознака:  
Р1101 - (Прилеп-врска со А1, АЗ – Битола – Макази - Царев двор - врска со Р1307);  
Р2331- (Битола-врска со Р1101-Ниче Поле-Пелистер-Брајчино-Љубојно-врска со Р1308).
- При планирање да се почитува Законот за јавни патишта („Службен весник на Република Македонија” број 84/08, 52/09, 114/09, 124/10, 23/11, 53/11, 44/12, 168/12, 163/13, 187/13, 39/14, 42/14, 166/14, 44/15, 116/15, 150/15, 31/16, 71/16 и 163/16).

### **Радиокомуникациска и кабелска електронско комуникациска мрежа**

- Локацијата за изградба на објекти со намена хотелски комплекси, КО Брусник, Општина Битола нема конфликт со постојните и планирани радиокомуникациски и кабелски електронско комуникациски мрежи.
- Преку кабелските електронски комуникациски мрежи, на крајните корисници треба да им се обезбеди сигурен пренос на јавни електронски комуникациски услуги со задоволување на одредени општи и посебни услови за квалитет, во согласност со Законот за електронските комуникации и препораките за обезбедување на одредено ниво на квалитет на пренос.

### **Заштита на животната средина**

- Со цел да се обезбеди заштита и унапредување на животната средина при изградбата на објекти со намена хотелски комплекси, КО Брусник, Општина Битола, потребно е да се почитуваат одредбите пропишани во законската регулатива од областа на заштита на животната средина и подзаконските акти донесени врз нивна основа.
- Да се внимава да не дојде до искористување на земјиштето на начин и обем со кој би се загрозиле неговите природни вредности.
- Да се следи и контролира присуството на загадувачки материи во воздухот со цел да се одржи квалитетот на воздухот во граници на дозволените нивоа на емисии.
- Да се предвидат соодветни технички зафати за пречистување на отпадните води и имплементација на технологии кои ќе овозможат нивно повторно искористување за истата или друга намена.

- Да се контролира квалитетот на пречистените отпадни води пред испуштање во најблискиот реципиент, со цел да се усогласат вредностите на концентрацијата на материите присутни во пречистената отпадна вода со пропишаните гранични вредности на максимално дозволените концентрации на материите присутни во реципиентот.
- Да се превземат активности за намалување на бучавата и вибрациите од опремата, со цел да се избегнат негативните ефекти од бучавата и да се почитуваат пропишаните гранични вредности за дозволено ниво на бучава во животната средина.
- Организирано управување со отпадот со цел да се минимизира негативното влијание врз животната средина, животот и здравјето на луѓето.
- Создавачот и/или поседувачот на отпадни материји и емисии ги сноси сите трошоци за санација на евентуално предизвиканите нарушувања во животната средина.
- Уредување на преедметниот простор со заштитно и украсно зеленило. При изборот на вегетацијата да се даде приоритет на видовите (автохтони) со висок биоаккумулативен капацитет за загадувачки материји.
- Да се изведуваат енергетски ефикасни објекти.

#### **Заштита на природно наследство**

- Согласно Студијата за заштита на природното наследство, изработена за потребите на Просторниот план на Република Македонија, предметниот простор на кој се предвидува изградба на објекти со намена хотелски комплекси, КО Брусник, Општина Битола, нема регистрирано ниту евидентирано природно наследство.
- Доколку при изработка на документацијата на предметниот простор или при уредување на просторот се дојде до одредени нови сознанија за природно наследство кое би можело да биде загрозено со урбанизацијата на овој простор, потребно е да се предвидат соодветни мерки за заштита на природното наследство согласно Законот за заштита на природата.

#### **Заштита на културното наследство**

- Согласно податоците од Експертниот елаборат за заштита на културното наследство и Археолошката карта на Република Македонија<sup>2</sup> на подрачјето на катастарската општина Брусник има евидентирани недвижни споменици на културата и археолошки локалитети.
- При изработка на документацијата од пониско ниво да се утврди точната локација на евидентираното и регистрираното културно наследство и во таа смисла да се применат соодветните плански мерки за заштита на истото.
- Доколку при изведување на земјаните работи се најде на археолошки артефакти, односно дојде до откривање на материјални остатоци со културно-историска вредност, потребно е да се постапи во согласност со постоечката законска регулатива (Закон за заштита културното наследство -

---

<sup>2</sup> МАНУ Скопје, 1996 г.

„Службен весник на Република Македонија“ број 20/04, 115/07, 18/11, 148/11, 23/13, 137/13, 164/13, 38/14, 44/14, 199/14, 104/15, 154/15, 192/15, 39/16, 11/18, 20/19), односно веднаш да се запре со отпочнатите градежни активности и да се извести надлежната институција за заштита на културното наследство.

#### ***Туризам и организација на туристички простори***

- Предметната локација за која што се наменети Условите за планирање, припаѓа на Пелагониски туристички регион во кој се утврдени 9 туристички зони со 25 туристички локалитети и е составен дел од простор со меѓународно значење.
- Согласно поставките на Концептот и критериумите за развој и организација на туристичката дејност, за непречен развој на вкупната туристичка понуда на ова подрачје, се препорачува, при идната организација на стопанските дејности да се почитуваат критериумите за заштита и одржлив економски развој.



#### ***Заштита од воени разурнувања, природни и техничко-технолошки катастрофи***

- Локацијата за која се наменети условите за планирање на просторот за изградба на објекти со намена хотелски комплекси, КО Брусник, Општина Битола, се наоѓа во простори со висок степен на загрозеност од воени дејства. Според тоа во согласност со Законот за заштита и спасување, задолжително треба да се применуваат мерките за заштита и спасување.
- Задолжителна примена на мерки за заштита од пожар.
- Анализираниот простор се наоѓа во подрачје каде се можни потреси со јачина до VIII степени по МКС, што наметнува задолжителна примена на нормативно-правна регулатива, со која се уредени постапките, условите и барањата за постигнување на технички конзистентен и економски одржлив степен на сеизмичка заштита, кај изградбата на новите објекти.

#### ***Насоки за потребата од спроведување на Стратегиска оцена на влијанието врз животната средина***

- При донесувањето на Одлука за спроведување или Одлука за не спроведување на стратегиска оцена за документацијата на предметниот простор за изградба на објекти со намена хотелски комплекси, КО Брусник, Општина Битола, задолжително да се земат во предвид насоките за потреба од спроведување на Стратегиска оцена на влијанието врз животната средина, како и забелешките и заклучоците од секторските области опфатени со Просторниот план на Република Македонија.

# ИЗВОД ОД ПРОСТОРЕН ПЛАН НА РЕПУБЛИКА МАКЕДОНИЈА 2002 - 2020

 МИНИСТЕРСТВО ЗА ЖИВОТНА СРЕДИНА И ПРОСТОРНО ПЛАНИРАЊЕ  
 АГЕНЦИЈА ЗА ПЛАНИРАЊЕ НА ПРОСТОРОТ















Сектор:  
Синтезни карти

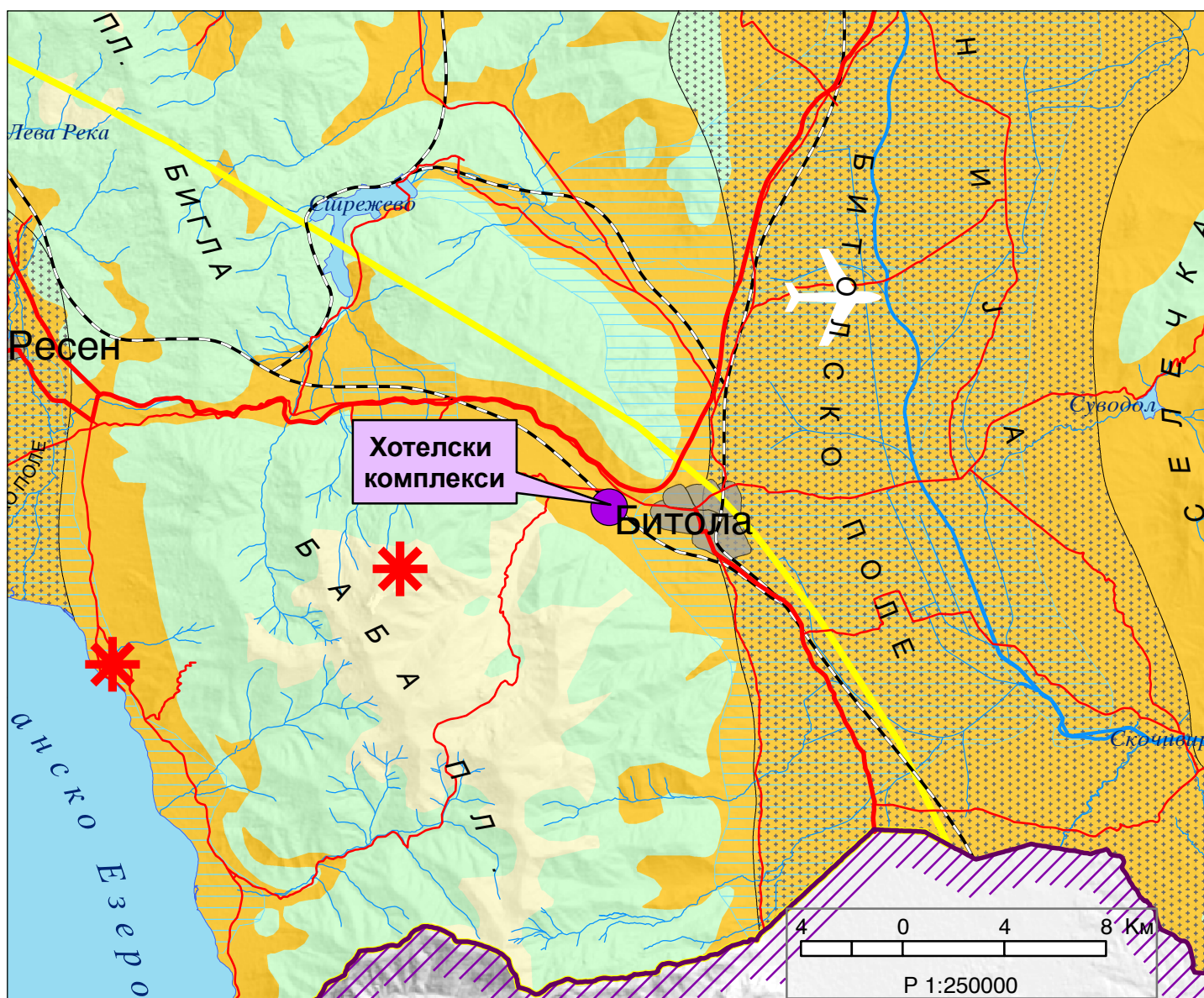
Тема:  
Биланс на намена на површините

## Користење на земјиштето

Карта бр. 20

Легенда:

- |  |   |   |
|--|---|---|
|  шуми и шумско земјиште  |  зони за експлоат. на минерали |  автопат                   |
|  земјоделско земјиште    |  туристички простори           |  магистрален пат           |
|  наводнувани површини    |  транзитни коридори            |  регионален пат            |
|  високопланински пасишта |  туристички центри             |  железничка мрежа          |
|  акумулации              |   |  воздухопловно пристаниште |



# ИЗВОД ОД ПРОСТОРЕН ПЛАН НА РЕПУБЛИКА МАКЕДОНИЈА 2002 - 2020

 МИНИСТЕРСТВО ЗА ЖИВОТНА СРЕДИНА И ПРОСТОРНО ПЛАНИРАЊЕ





 АГЕНЦИЈА ЗА ПЛАНИРАЊЕ НА ПРОСТОРОТ

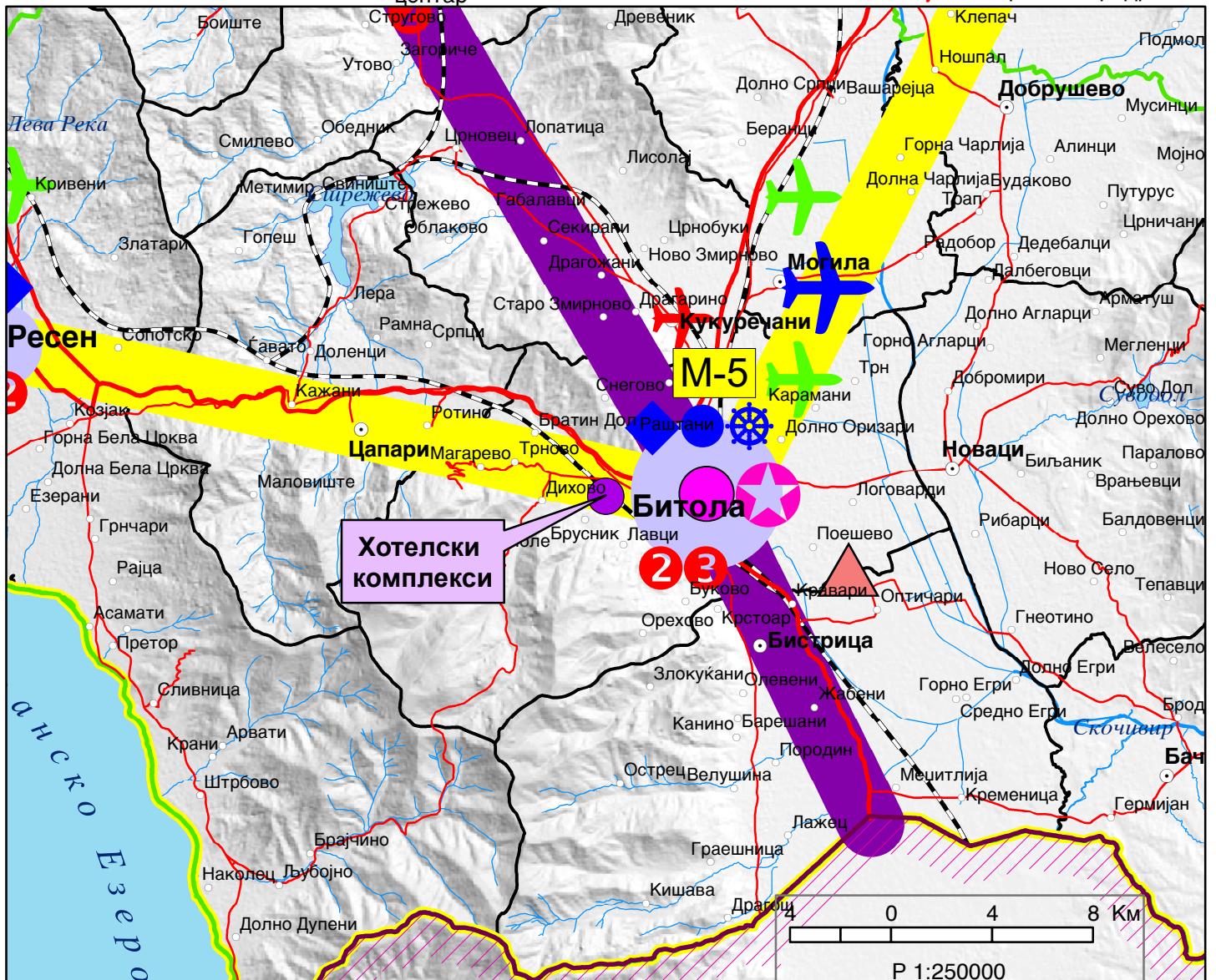
Сектор:  
Синтезни карти

Тема:  
Просторно-функционална организација

## Систем на населби и сообраќајна мрежа

Карта бр. 22

- Легенда:
- |   |   |   |                     |  |                   |   |                       |
|---|---|---|---------------------|--|-------------------|---|-----------------------|
|  | Управа                                      |  | Образование         |    | Високо            |  | Слободна економ.зона  |
|  | Просторно-функц. единици                    |  | Здравствена заштита |   | Автопат           |  | Магистрален пат       |
|  | Граници на влијанија на макрорегион. центри |  | Оски на развој      |   | Регионален пат    |  | Железничка мрежа      |
|   | Центар на макрорегион                       |  | источна             |     | јужна             |  | Воздухоплов. пристан. |
|   | Центар на микрорегион                       |  | север-југ           |     | северна           |  | Стопански аеродром    |
|   | Центри на просторно-функционални единици    |  | западна             |  | Спортски аеродром |   |                       |
|  | Општински центар                            |   |                     |  |                   |   |                       |



# ИЗВОД ОД ПРОСТОРЕН ПЛАН НА РЕПУБЛИКА МАКЕДОНИЈА 2002 - 2020



МИНИСТЕРСТВО ЗА ЖИВОТНА СРЕДИНА И ПРОСТОРНО ПЛАНИРАЊЕ



АГЕНЦИЈА ЗА ПЛАНИРАЊЕ НА ПРОСТОРОТ

Сектор:

Синтезни карти

Тема:

Техничка инфраструктура

## Водостопанска и енергетска инфраструктура

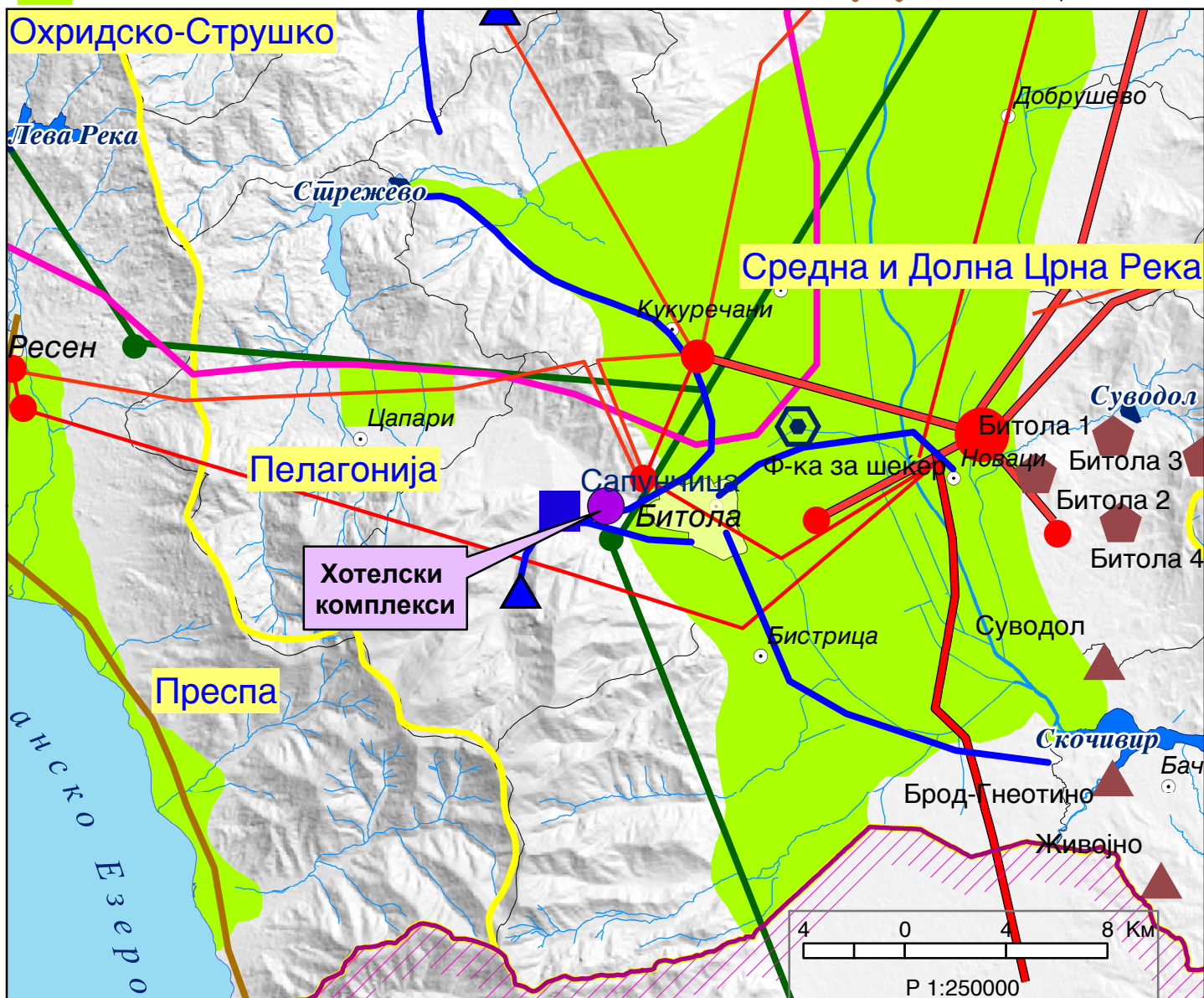
Карта бр. 23

Легенда:

- Изворишта
- Водоводен систем
- Регионален водост. систем
- Акумулации
- Акумулации по 2020г.
- Природни езера
- Наводнувани површини

- Водостопански подрачја
- Термоелектрани
- Хидроелектрани
- Далноводи**
- 110 kV
- 220 kV
- 400 kV
- Трафостаници**
- 110 kV
- 220 kV
- 400 kV

- Рафинерија
- Нафтовод
- Индустриски топлани
- Рудник на јаглен
- Брикетара
- Гасовод
- Регулациони станици
- Канализационен систем



# ИЗВОД ОД ПРОСТОРЕН ПЛАН НА РЕПУБЛИКА МАКЕДОНИЈА 2002 - 2020

 МИНИСТЕРСТВО ЗА ЖИВОТНА СРЕДИНА И ПРОСТОРНО ПЛАНИРАЊЕ

 АГЕНЦИЈА ЗА ПЛАНИРАЊЕ НА ПРОСТОРОТ

Сектор:  
Синтезни карти

Тема:  
Заштита на животната средина

**Реонизација и категоризација на просторот за заштита**      Карта бр. 24

Легенда:

- |  |   |   |   |   |  |
|--|---|---|---|---|--|
|  | Граници на региони за управување со животната средина |  | Заштита на акумулации и реки за водозафати                |  | Поволни хидрогеолошки средини за лоцирање на депонии |
|  | Заштита на простори со природни вредности             |  | Рекултивација на деградирани простори                     |  | Споменичко подрачје                                  |
|  | Рекултивација на деград. простори                     |  | Заштита на земјоделско земјиште                           |  | Археолошки локалитети                                |
|  | Управување со загад. на воздух и вода                 |  | Заштита на шуми   |  | Споменички целини                                    |
|  | Заштита на реки со нарушен квалитет                   |  | Поволни подрачја за лоцирање регионални санитарни депонии |   |  |

