

ПРОЕКТНА ПРОГРАМА

ЗА ИЗРАБОТКА НА

УРБАНИСТИЧКИ ПРОЕКТ ВОН ОПФАТ НА УРБАНИСТИЧКИ ПЛАН

***Согласно член 58, став (б) од Законот за урбанистичко планирање
(сл.в. на РСМ бр.32/20)***

***за градба со намена А.4.3 - викенд куќи и други објекти за времено
сместување на***

***КП бр. 567/2, КО Нижеполе,
ОПШТИНА БИТОЛА***

- **ПРОЕКТНА ПРОГРАМА**

ЗА УРБАНИСТИЧКИ ПРОЕКТ ВОН ОПФАТ НА УРБАНИСТИЧКИ ПЛАН согласно член 58, став (б) од Законот за урбанистичко планирање (сл.в. на РСМ бр.32/20), за градба со намена А.4.3 - викенд куќи и други објекти за времено сместување

- **ЛОКАЦИЈА**

КП бр. 567/2, КО Нижеполе, ОПШТИНА БИТОЛА

- **ИНВЕСТИТОР**

Фондација ПРЕДА ПЛУС - Битола

- **ОДОБРУВА**

Општина Битола

- **ИЗРАБОТУВАЧ**

ДООЕЛ АРХИНОВА - Битола

- **УПРАВИТЕЛ**

Маријана Стефановски

- **ПЛАНЕРИ**

д.и.а. Маријана Стефановски
д-р Анастасија Трајковска д.и.а.
м-р Даниела Стефановски д.и.а.

СОДРЖИНА:

1. ОПШТ ДЕЛ

- ДОКУМЕНТ ЗА РЕГИСТРИРАНА ДЕЈНОСТ – ДРД ОБРАЗЕЦ
- ТЕКОВНА СОСТОЈБА
- КОПИЈА ОД ЛИЦЕНЦА ЗА ИЗРАБОТУВАЊЕ НА УРБАНИСТИЧКИ ПЛАНОВИ
- РЕШЕНИЕ ЗА НАЗНАЧУВАЊЕ НА ПЛАНЕРИ
- КОПИЈА ОД ОВЛАСТУВАЊЕ НА ПЛАНЕРИ

2. ТЕКСТУАЛЕН ДЕЛ ОД ПРОЕКТНАТА ПРОГРАМА

- ВОВЕД
- ОПИС НА ПРОЕКТНИОТ ОПФАТ
- ПРОЕКТНИ БАРАЊА ЗА ГРАДБИТЕ ВО РАМКИТЕ НА ПРОЕКТНИОТ ОПФАТ
- ПРОЕКТНИ БАРАЊА ЗА ИНФРАСТРУКТУРАТА

3. ГРАФИЧКИ ДЕЛ ОД ПРОЕКТНАТА ПРОГРАМА

- ИМОТЕН ЛИСТ
- КАТАСТАРСКА СКИЦА
- ИЗВАДОК ОД *ossp.katastar.gov.mk* ЗА МЕСТОПОЛОЖБАТА НА ОПФАТОТ
- АЖУРИРАНА ГЕОДЕТСКА ПОДЛОГА СО ДАДЕН ОПФАТ
- УСЛОВИ ЗА ПЛАНИРАЊЕ НА ПРОСТОРОТ - тех. бр. Y15222

ДОКУМЕНТ ЗА РЕГИСТРИРАНА ДЕЈНОСТ - ДРД ОБРАЗЕЦ



Трговски регистар и регистар на други правни

www.crm.com.mk

Број: 0809-50/150420210006000

Датум и време: 18.8.2021 г. 10:35:05

ПОТВРДА
за регистрирана дејност

ТЕКОВНИ ПОДАТОЦИ ЗА СУБЈЕКТОТ	
ЕМБС:	5611199
Назив:	Друштво за проектирање, инженеринг и трговија А Р Х И Н О В А увоз-извоз Битола ДООЕЛ
Седиште:	КУЗМАН ЈОСИФОВСКИ бр.88 БИТОЛА, БИТОЛА

ПОДАТОЦИ ЗА РЕГИСТРИРАНА ДЕЈНОСТ	
Предмет на работење:	Регистрирана е општа клаузула за бизнис
Приоритетна дејност/ главна приходна шифра:	43.99 - Останати специјализирани градежни работи, неспомнати на друго место
Други дејности во внатрешниот промет:	Нема
Евидентирани дејности во надворешниот промет:	Има
Одобренија, дозволи, лиценци, согласности:	Нема

Правна поука: Против овој реален акт може да се изјави приговор до Централниот регистар на Република Северна Македонија во рок од 8 дена од денот на приемот.

Изготвил:





Овластено лице:



ТЕКОВНА СОСТОЈБА



Трговски регистар и регистар на други правни лица

www.crm.com.mk

Број: 0805-50/150420210008662

Датум и време: 13.12.2021 г. 09:29:03

ТЕКОВНА СОСТОЈБА

ПОДАТОЦИ ЗА СУБЈЕКТОТ	
ЕМБС:	5611199
Целосен назив:	Друштво за проектирање, инженеринг и трговија А Р Х И Н О В А увоз-извоз Битола ДООЕЛ
Кратко име:	ДООЕЛ АРХИНОВА
Седиште:	КУЗМАН ЈОСИФОВСКИ бр.88 БИТОЛА, БИТОЛА
Вид на субјект на упис:	ДООЕЛ
Датум на основање:	5.2.2002 г.
Деловен статус:	Активен
*Вид на сопственост:	Приватна
ЕДБ:	4002002149173
Потекло на капиталот:	Домашен
Големина на субјектот:	мал
Организационен облик:	05.4 - друштво со ограничена одговорност основано од едно лице
Надлежен регистар:	Трговски Регистар

ОСНОВНА ГЛАВНИНА	
Паричен влог MKD:	0,00
Непаричен влог MKD:	313.180,00
Уплатен дел MKD:	313.180,00
Вкупно основна главнина MKD:	313.180,00

СОПСТВЕНИЦИ	
ЕМБГ/ЕМБС:	0703963415002
Име и презиме/Назив:	МАРИЈАНА СТЕФАНОВСКИ
Адреса:	СОТИР БРБЕВСКИ бр.53 БИТОЛА, БИТОЛА
Тип на сопственик:	Основач/сопственик
Паричен влог MKD:	0,00

Број: 0805-50/150420210008662

Страна 1 од 3



Непаричен влог MKD:	313.180,00
Уплатен дел MKD:	313.180,00
Вкупен влог MKD:	313.180,00

ДЕЈНОСТИ	
Приоритетна дејност/ Главна приходна шифра:	43.99 - Останати специјализирани градежни работи, неспомнати на друго место
ОПШТА КЛАУЗУЛА ЗА БИЗНИС	
Евидентирани се дејности во надворешниот промет	
Други дејности:	Регистрирани дејности во надворешно-трговскиот промет

ОВЛАСТУВАЊА	
Овластени лица	

ЕМБГ:	0703963415002
Име и презиме:	МАРИЈАНА СТЕФАНОВСКИ
Адреса:	СОТИР БРБЕВСКИ бр.53 БИТОЛА, БИТОЛА
Овластувања:	Управител со неограничени овластувања во рамките на запишаните дејности во внатрешниот и надворешниот трговски промет
Овластено лице:	Овластено лице

ДОПОЛНИТЕЛНИ ИНФОРМАЦИИ	
КОНТАКТ	
E-mail:	arhinova@t-home.mk

Напомена:

Во тековната состојба прикажани се само оние податоци за кои има запишана вредност.

*Видот на сопственоста се определува врз основа на својството на основачот/содружникот /сопственикот и служи исклучиво за статистички цели на Државниот завод за статистика на Република Северна Македонија

Правна поука: Против овој реален акт може да се изјави приговор до Централниот регистар на Република Северна Македонија во рок од 8 дена од денот на приемот.

Изготвил:





Овластено лице:







РЕПУБЛИКА МАКЕДОНИЈА
МИНИСТЕРСТВО ЗА ТРАНСПОРТ И ВРСКИ
СКОПЈЕ

ВРЗ ОСНОВА НА ЧЛЕН 18 СТАВ 1 ОД ЗАКОНОТ ЗА ПРОСТОРНО И УРБАНИСТИЧКО ПЛАНИРАЊЕ
(СЛУЖБЕН ВЕСНИК НА РЕПУБЛИКА МАКЕДОНИЈА* БР.51/05, 137/07, 91/09, 124/10, 18/11, 53/11, 144/12 И 55/13)
МИНИСТЕРСТВОТО ЗА ТРАНСПОРТ И ВРСКИ
ИЗДАВА

ЛИЦЕНЦА

ЗА ИЗРАБОТУВАЊЕ НА УРБАНИСТИЧКИ ПЛАНОВИ

БРОЈ 0085

НА

Друштво за проектирање, инженеринг и трговија
АРХИНОВА увоз-извоз Битола ДООЕЛ

СО ДОБИВАЊЕ НА ОВАА ЛИЦЕНЦА ПРАВНОТО ЛИЦЕ СЕ ЗДОБИВА СО
ПРАВО ЗА ИЗРАБОТУВАЊЕ НА УРБАНИСТИЧКИ ПЛАНОВИ СОГЛАСНО ЗАКОН

ЛИЦЕНЦАТА ВАЖИ ДО: 05.12.2024 год.

ИЗДАДЕНО НА: 05.12.2014 год.

СКОПЈЕ



МИНИСТЕР

Миле Јанакиески

Врз основа на одредбите од Законот за урбанистичко планирање (сл.в. на РСМ бр.32.20), а во врска со изработката на **УРБАНИСТИЧКИ ПРОЕКТ ВОН ОПФАТ НА УРБАНИСТИЧКИ ПЛАН** согласно член 58, став (б) од Законот за урбанистичко планирање (сл.в. на РСМ бр.32/20) за градба со намена А.4.3 - викенд куќи и други објекти за времено сместување на КП бр. 567/2, КО Нижеполе, ОПШТИНА БИТОЛА, изработувачот ДООЕЛ АРХИНОВА - Битола го издава следното:

РЕШЕНИЕ ЗА НАЗНАЧУВАЊЕ НА ПЛАНЕРИ

За изработка на проектна програма за **УРБАНИСТИЧКИ ПРОЕКТ ВОН ОПФАТ НА УРБАНИСТИЧКИ ПЛАН** согласно член 58, став (б) од Законот за урбанистичко планирање (сл.в. на РСМ бр.32/20) за градба со намена А.4.3 - викенд куќи и други објекти за времено сместување на КП бр. 567/2, КО Нижеполе, ОПШТИНА БИТОЛА, се назначува:

Планер: д-р Анастасија Трајковска д.и.а. со овластување бр. 0.0457

Планер: Маријана Стефановски д.и.а. со овластување бр. 0.0140

Планер: м-р Даниела Стефановски д.и.а. со овластување бр. 0.0695

Напомена:

Планерот е должен, проектната програма да ја изработи согласно одредбите од Законот за урбанизам (сл.в. на РСМ бр.32/20), Правилникот за урбанистичко планирање (сл.в. на РСМ бр.225/20, 219/21 и 104/22), како и другите важечки прописи и нормативи од областа на урбанизмот во РСМ.

Управител:

Маријана Стефановски д.и.а



Република Северна Македонија
КОМОРА НА ОВЛАСТЕНИ АРХИТЕКТИ
И ОВЛАСТЕНИ ИНЖЕНЕРИ

Врз основа на член 16 од Законот за просторно и урбанистичко планирање („Службен весник на Република Македонија“ бр. 199 од 30.12.2014, 44/15, 193/15, 31/16, 163/16, 64/18, 168/18) Комората на овластени архитекти и овластени инженери издава

ОВЛАСТУВАЊЕ

ЗА ИЗРАБОТУВАЊЕ НА УРБАНИСТИЧКИ ПЛАНОВИ ОДНОСНО
ПЛАНЕР-ПОТПИСНИК НА ПЛАНСКА ДОКУМЕНТАЦИЈА

на

МАРИЈАНА СТЕФАНОВСКИ

дипломиран инженер архитект (VII/1 степен)

со подмирување на членарината за секоја тековна година
овластувањето важи до 15.06.2025 год.

Број: **0.0140**

Издадено 16.06.2020 год.



Претседател на
Комората на овластени архитекти
и овластени инженери

Проф. д-р Миле Димитровски
дипл.маш.инж.



Република Северна Македонија
КОМОРА НА ОВЛАСТЕНИ АРХИТЕКТИ
И ОВЛАСТЕНИ ИНЖЕНЕРИ

Врз основа на член 16 од Законот за просторно и урбанистичко планирање („Службен весник на Република Македонија“ бр. 199 од 30.12.2014, 44/15, 193/15, 31/16, 163/16, 64/18, 168/18) Комората на овластени архитекти и овластени инженери издава

ОВЛАСТУВАЊЕ

ЗА ИЗРАБОТУВАЊЕ НА УРБАНИСТИЧКИ ПЛАНОВИ ОДНОСНО
ПЛАНЕР-ПОТПИСНИК НА ПЛАНСКА ДОКУМЕНТАЦИЈА

на

АНАСТАСИЈА ТРАЈКОВСКА

дипломиран инженер архитект (VII/1 степен)

со подмирување на членарината за секоја тековна година
овластувањето важи до 15.06.2025 год.

Број: **0.0457**

Издадено 16.06.2020 год.



Претседател на
Комората на овластени архитекти
и овластени инженери

Проф. д-р Миле Димитровски
дипл. маш. инж.



Република Северна Македонија
КОМОРА НА ОВЛАСТЕНИ АРХИТЕКТИ
И ОВЛАСТЕНИ ИНЖЕНЕРИ

Врз основа на член 16 од Законот за просторно и урбанистичко планирање („Службен весник на Република Македонија“ бр. 199 од 30.12.2014, 44/15, 193/15, 31/16, 163/16, 64/18, 168/18) Комората на овластени архитекти и овластени инженери издава

ОВЛАСТУВАЊЕ

ЗА ИЗРАБОТУВАЊЕ НА УРБАНИСТИЧКИ ПЛАНОВИ ОДНОСНО
ПЛАНЕР-ПОТПИСНИК НА ПЛАНСКА ДОКУМЕНТАЦИЈА

на

ДАНИЕЛА СТЕФАНОВСКИ

магистер инженер архитект (NQF 304 ECTS)

со подмирување на членарината за секоја тековна година
овластувањето важи до: 14.06.2025 год.

Број: **0.0695**

Издадено на 15.06.2020 год.



Претседател на
Комората на овластени архитекти
и овластени инженери

Проф. д-р Миле Димитровски
дипл.маш.инж.

ТЕКСТУАЛЕН ДЕЛ

ПРОЕКТНА ПРОГРАМА ЗА ИЗРАБОТКА НА УРБАНИСТИЧКИ ПРОЕКТ ВОН ОПФАТ НА УРБАНИСТИЧКИ ПЛАН, согласно член 58, став (6) од Законот за урбанистичко планирање (сл.в. на РСМ бр.32/20), за градби со намена А.4.3 - викенд куќи и други објекти за времено сместување на КП бр. 567/2, КО Нижеполе, ОПШТИНА БИТОЛА

ВОВЕД

Изработката на проектната програма за урбанистички проект вон опфат на урбанистички план согласно член 58, став (6) од *Законот за урбанистичко планирање* (сл.в. на РСМ бр.32/20), за уредување на земјиште со намена А.4.3 - викенд куќи и други објекти за времено сместување на КП бр. 567/2, КО Нижеполе, Општина Битола, е врз основа на член 62 од *Законот за урбанистичко планирање* (сл.в. на РСМ бр.32/20) и истата претставува законска обврска.

Урбанистички проект вон опфат на урбанистички план согласно член 58, став (6) од *Законот за урбанистичко планирање* (сл.в. на РСМ бр.32/20), за уредување на земјиште со намена А.4.3 - викенд куќи и други објекти за времено сместување на КП бр. 567/2, КО Нижеполе, Општина Битола, ќе се изработи врз основа на *Законот за урбанистичко планирање* (сл.в. на РСМ бр.32/20) и *Правилникот за урбанистичко планирање* (сл.в. на РСМ бр.225/20, 219/21 и 104/22), Условите за планирање на просторот кои произлегуваат од Просторниот план на РСМ добиени од Агенција за планирање на просторот со тех. бр. У15222 како и останатата законска и подзаконска регулатива која се однесува на конкретната намена.

• ОПИС НА ПРОЕКТНИОТ ОПФАТ

На земјиштето опфатено со проектниот опфат на урбанистичкиот проект се формира градежна парцела која согласно член 54, став (4) од *Законот за урбанистичко планирање* (сл.в. на РСМ бр.32/20), го задржува статусот на земјоделско, шумско или друго земјиште (ливада), што го имало и пред одобрувањето на урбанистичкиот проект. Спроведувањето на конкретниот урбанистички проект ќе биде согласно актуелниот *Закон за градење* и другата важечка законска регулатива од областа на градежништвото.

Проектниот опфат е согласно границите на КП бр. 567/2, КО Нижеполе. Површината на проектниот опфат изнесува 2878m², а истиот е лоциран на оддалеченост од приближно 16km западно од центарот на градот Битола, односно 1.5km од село Нижеполе.

Границата на проектниот опфат подетално може да се опише на следниот начин:

- на **север** граничи со: КП бр. 560, и во многу мал дел со КП бр. 546
- на **исток** граничи со: КП бр. 548
- на **југ** граничи со: КП бр. 577/1 и КП бр. 568
- на **запад** граничи со: КП бр. 567/1 и во мал дел со КП бр. 733/2

Во парцелата се пристапува преку **локален пат** за село Нижеполе и истиот до градежната парцела ќе биде обезбеден од **катастарската парцела 733/2 (култура – патишта, сопственост на РСМ)**.

Границата на проектниот опфат е прикажана со линија која ги поврзува сите прекршни точки по X и Y координатите:

точка	НВ	X координата	Y координата	позиција	
1	163	1144.28	4540007,0300	520558,6700	
2	156	1142.05	4540008.9400	520579.8200	
3	136	1138.91	4539979.9689	520.608.0578	
4	154	1137.34	4540019.3700	520613.920	
5	153	1136.24	4540023.9000	520622.1000	
6	152	1135.80	4540024.2100	520624.0100	најсеверна точка
7	153	1133.39	4540004.0500	520638.4600	
8	127	1133.91	4540016.5006	520.634,0941	најисточна точка
9	151	1135.64	4539972.8400	520642.1800	
10	150	1137.74	4539956.6600	520626.9900	
11	147	1139.35	4539950.4500	520615.7500	
12	144	1139.63	4539950.2900	520611.290	најјужна точка
13	169	1140.78	4540007.5700	520588.5900	
14	166	1144.95	4540002.3100	520556.0900	најзападна точка

• **ПРОЕКТНИ БАРАЊА ЗА ГРАДБИТЕ ВО РАМКИТЕ НА ПРОЕКТНИОТ ОПФАТ**

Основна цел на изработувањето на овој урбанистички проект е формирање на градежна парцела со намена **А.4.3 - Викенд куќи и други објекти за времено сместување**.

Имено, поднесувачот на оваа проектна програма „Преда Плус“, имајќи во предвид дека Битола е втор центар за *ИТ* кадри во РС Македонија, има цел да поддржи иновативен еко-систем за поддршка на вработување на *ИТ* млади таленти преку понуда за заедничко живеење и заеднички работен простор на дигитални *номади*, *фриленсери*, *стартапи* со меѓународно искуство. Токму во контекст со тоа, има потреба од изградба на простор за заедничко живеење и работење, блиску до природата како што е Нижеполе.

На овој начин ќе се стимулира културата за претприемништво која е предводена од иновации преку практикување на вакви нови алатки, кои водат до зголемување на вработеноста на младите.

Општа цел на овој урбанистички проект е да се обезбеди една просторна единица со намена **А.4.3 - Викенд куќи и други објекти за времено сместување**, согласно член 58(б) од Законот за урбанистичко планирање (сл.в. на РСМ бр.32/20) класа на намена и соодветни комплементарни и компатибилни намени согласно член 77, 79, 80 и 81 од Правилникот за урбанистичко планирање (сл.в. на РСМ бр.225/20, 219/21 и 104/22).

Со овој урбанистички проект, согласно потребите на инвеститорот, основна намена на просторната единица се предвидува да биде А.4 - времен престој, односно поткласа А.4.3. - викенд куќи и други објекти за времено сместување, користејќи ја можноста за предвидување на комплементарни и компатибилни намени согласно важечката легислатива.

Со цел да се збогати просторно - функционалниот и типолошкиот карактер на просторот и објектите наменети за примарни функции, предвидено е основната намена, согласно член 80(5) од Правилникот за урбанистичко планирање (сл.в. на РСМ бр.225/20), да се дополни со следните **комлементарни намени**:

- Внатрешен сообраќај и паркирање;
- Зеленило и рекреативна намена;
- Неопходна комунална инфраструктура;
- Угостителски функции и прехрана, согласно тоа, што се работи за заедничко домување, односно привремен престој;

Како **компатибилни намени** согласно член 83(4) од Правилникот за урбанистичко планирање (сл.в. на РСМ бр.225/20) се предвидени некои класи на намена Б1 - мали единици за комерцијални и деловни дејности што не ја загрозуваат основната намена како:

- Б.1.1 - дуќани, занаетчиски дуќани, продавници за мали прибори, опрема, делови и потреби за домаќинство (точный процент ќе биде дефиниран со идејниот проект);
- Б.1.3 - продавници за храна, минимаркети, гранапи и други продавници (точный процент ќе биде дефиниран со идејниот проект);
- Б.1.10 - канцеларии за консалтинг и други услуги (точный процент ќе биде дефиниран со идејниот проект);
- Б.1.13 - мали медицински и стоматолошки општи ординации (точный процент ќе биде дефиниран со идејниот проект);

Точниот процент на **компатибилни намени** ќе биде дефиниран со идејниот проект, но **најмногу до 40%**, согласно член 81(2) од Правилникот за урбанистичко планирање (сл.в. на РСМ бр.225/20), за да не се смени карактерот и начинот на употреба на просторната единица.

Со предвидената изградба на објектите со намена **А.4.3**, нема да се предизвика загадување на животната средина. Сите предизвикани влијанија на истата ќе бидат во согласност и со целосно почитување на важечката законска регулатива од областа на заштитата на животната средина, Условите за планирање на просторот и издаденото Решение од Министерството за животна средина и просторно планирање.

• **ПРОЕКТНИ БАРАЊА ЗА ИНФРАСТРУКТУРАТА**

Потребната инфраструктура, треба да биде во согласност со предвидената класа на намена **А.4.3 - Викенд куќи и други објекти за времено сместување**. Приклучните точки на основните водови потребно е да се дефинираат во согласност со податоците, информациите и мислењата од државните органи, институции, установи и правни лица кои вршат јавна надлежност согласно член 46 од Законот за урбанистичко планирање (сл.в. на РСМ бр.32/20).

19.07.2022год
Битола

Изработил:
Д-р Анастасија Трајковска д.и.а
Овластување бр.0.0457

*Заверува барател на одобрување на Урбанистички проект
ПРЕДА ПЛУС – Битола
Маријана Милевска*

ГРАФИЧКИ ДЕЛ

ИМОТЕН ЛИСТ (Л.1)

Гео Лист ДОО Битола

Одделение за катастар на недвижности Битола

РЕПУБЛИКА СЕВЕРНА МАКЕДОНИЈА
АГЕНЦИЈА ЗА КАТАСТАР НА НЕДВИЖНОСТИ
1105-8923/2022 од 25.02.2022 09:52:29

Податоци за сертификатот на АИДН на Р. Македонија
Мапирање: Македонија, Битола
Службена број: 31 25 на 25
Датум и час на издавање: 25.02.2022 во 09:52:41
Документот е дигитално потпишан и е правно валидан



ИМОТЕН ЛИСТ број: 705 ИЗВОД Катастарска општина: НИЖЕПОЛЕ

ЛИСТ А: ПОДАТОЦИ ЗА НОСИТЕЛОТ НА ПРАВОТО НА СОПСТВЕНОСТ

Red. No.	ЕМБГ / ЕМБС	Име и презиме / Назив	Адреса / Седиште	Дел на недвижност	Правен основ на запишување	Бр. на пред. по кој запишување	Датум и час на запишување
1	***	ГОРЦИ КОЗАРОВ	КЛИМЕНТ ОХРИДСКИ 1329, БИТОЛА	1/2	НАСЛЕДНО РЕШЕНИЕ О.ЕР. 43/2021 УЛР БР 05/2021 ОД 10.05.2021 ОД ПОЛТАР ВЕСЕЛИНКА ДЕРЕБАНОВА КРСТЕВСКА БИТОЛА	1112-2405/2021	17.05.2021 15:52:07
2	***	ГОРЦИ КОЗАРОВ	ХРИСТО БОТЕВ 29, БИТОЛА	1/2	НАСЛЕДНО РЕШЕНИЕ О.ЕР. 43/2021 УЛР БР 05/2021 ОД 10.05.2021 ОД ПОЛТАР ВЕСЕЛИНКА ДЕРЕБАНОВА КРСТЕВСКА БИТОЛА	1112-2405/2021	17.05.2021 15:52:07

ЛИСТ Б: ПОДАТОЦИ ЗА ЗЕМЛИШТЕТО (КАТАСТАРСКА ПАРЦЕЛА) И ЗА ПРАВОТО НА СОПСТВЕНОСТ

Број на катастарска парцела согласно дел	Видно место/улица	Класификација		Површина во м ²	Сопственост / сопственост / заедничка сопственост	Бр. на пред. по кој запишување лист	Датум и час на запишување
		култура	класа				
567	ЧАКАЛ	15000	5	2892	831	242 / 2014	19.06.2014 23:32:59

Легенда на внесени шифри и кратенки:

Шифра	Опис
831	ПРАВО НА СОПСТВЕНОСТ
15000	ПЛОВАЦА

Тип	Опис
Класа	Дел од содржината на имотен лист за избраните парцели или зград

-ИМОТЕН ЛИСТ (Л.2)



РЕПУБЛИКА СЕВЕРНА МАКЕДОНИЈА
АГЕНЦИЈА ЗА КАТАСТАР НА НЕДВИЖНОСТИ
1105-8923/2022 од 25.02.2022 09:52:29



ИМОТЕН ЛИСТ број: 705 ИЗВОД
Катастарска општина: НИЖЕПОЛЕ



Jovo Kamberovski

Име и презиме, потпис



Овластувано лице:
Јово Камберовски
Име и презиме, потпис

-ИЗВОД ОД КАТАСТАРСКИ ПЛАН

Содержание за катастар на недвижности Битола

РЕПУБЛИКА СЕВЕРНА МАКЕДОНИЈА
АГЕНЦИЈА ЗА КАТАСТАР НА НЕДВИЖНОСТИ
1109-393/2022 од 25.02.2022 09:54:53

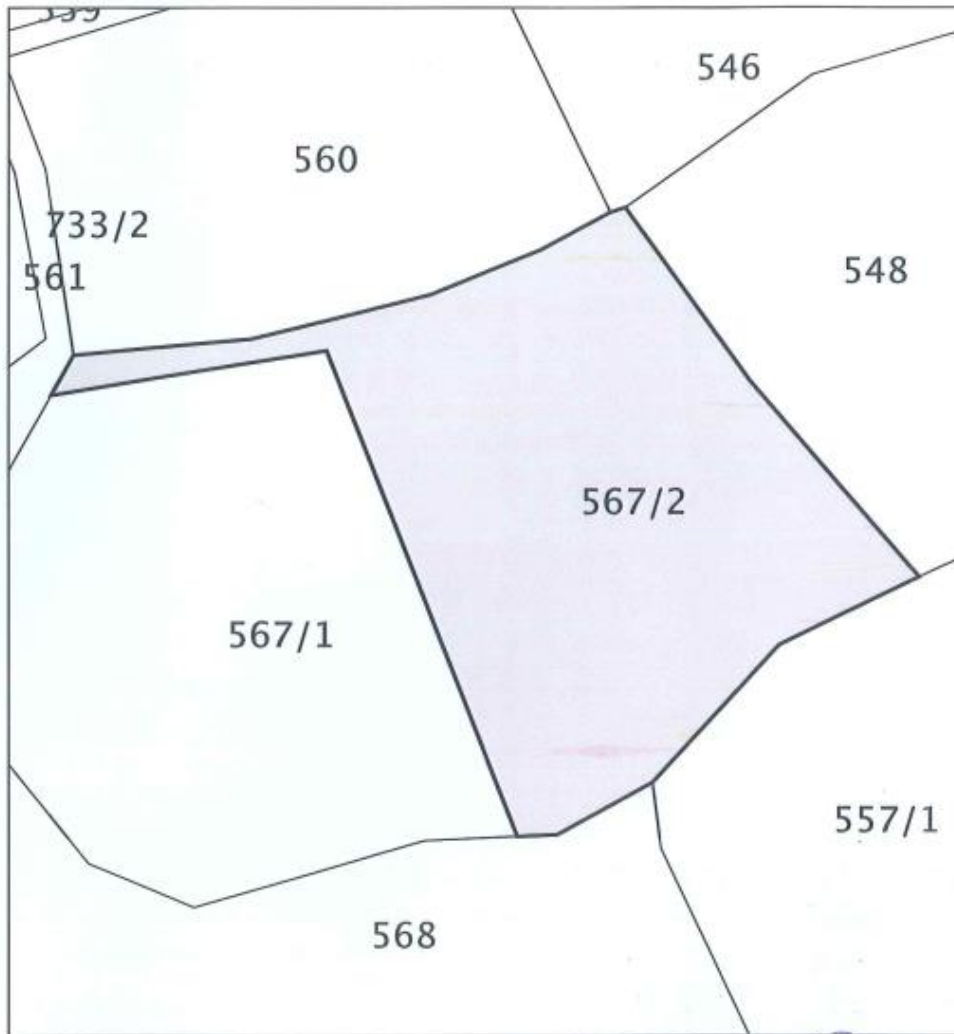


Подготвен за сертификатиот на АОН на Р. Македонија
Модулен нр: ЕЛЕКТРОНСКИ СНАЛТЕН
Модулен нр: Македонија Топикон СА
Слика бр: 32 25 30 км



ИЗВОД ОД КАТАСТАРСКИ ПЛАН

Размер на планот 1 : 620
Катастарска општина 82 НИЖЕПОЛЕ
Катастарска парцела 567/2



Jovo Kamberovski

Овластено лице
Дистрибутивен систем на АКН

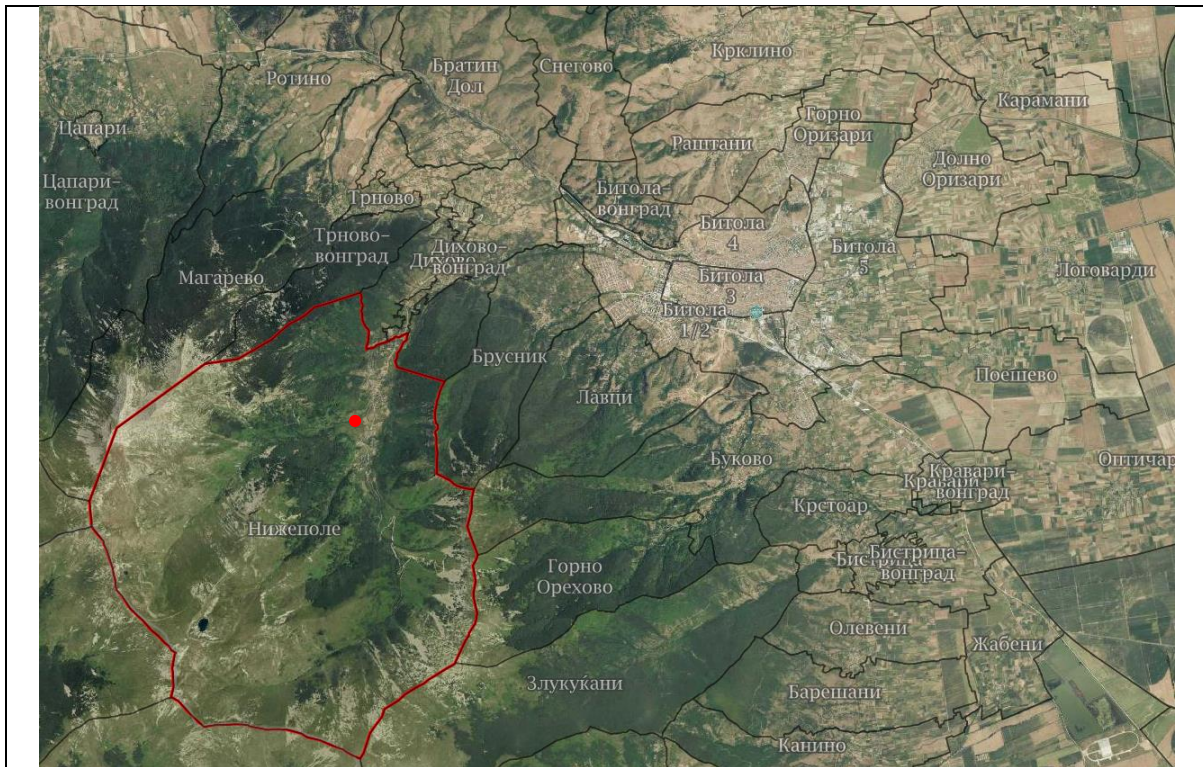
Овластено лице

Дистрибутивен систем на АКН

(име, презиме и потпис)



- ИЗВАДОК ОД *ossp.katastar.gov.mk* ЗА МЕСТОПОЛОЖБАТА НА ОПФАТОТ



Сл.1 - МЕСТОПОЛОЖБА НА КО НИЖЕПОЛЕ ВО ОДНОС НА БИТОЛА



Сл.2 и Сл.3 - местоположба на анализираниот опфат во однос на КО НИЖЕПОЛЕ

УРБАНИСТИЧКИ ПРОЕКТ

УРБАНИСТИЧКИ ПРОЕКТ ВОН ОПФАТ НА УРБАНИСТИЧКИ ПЛАН
согласно член 58, став (6), од Законот за урбанистичко планирање (сл.в. на РСМ бр.32/20)

градба со намена:

А.4.3 - викенд куќи и други објекти за времено сместување

опфат:

**КП бр. 567/2
КО НИЖЕПОЛЕ
ОПШТИНА БИТОЛА**

фаза:

предлог планска програма **УП**

технички број: 01/УП/2022

инвеститор:

фондација ПРЕДА ПЛУС - Битола

АЖУРИРАНА ГЕОДЕТСКА ПОДЛОГА

М = 1 : 500 лист бр: 1


ЛЕГЕНДА:
— граница на проектн опфат
2878.0m²

управител:


Маријана Стефановски 

планери:

Маријана Стефановски д.и.а

овластување бр. 0.0140 

д-р Анастасија Трајковска д.и.а

овластување бр. 0.0457 

соработници:

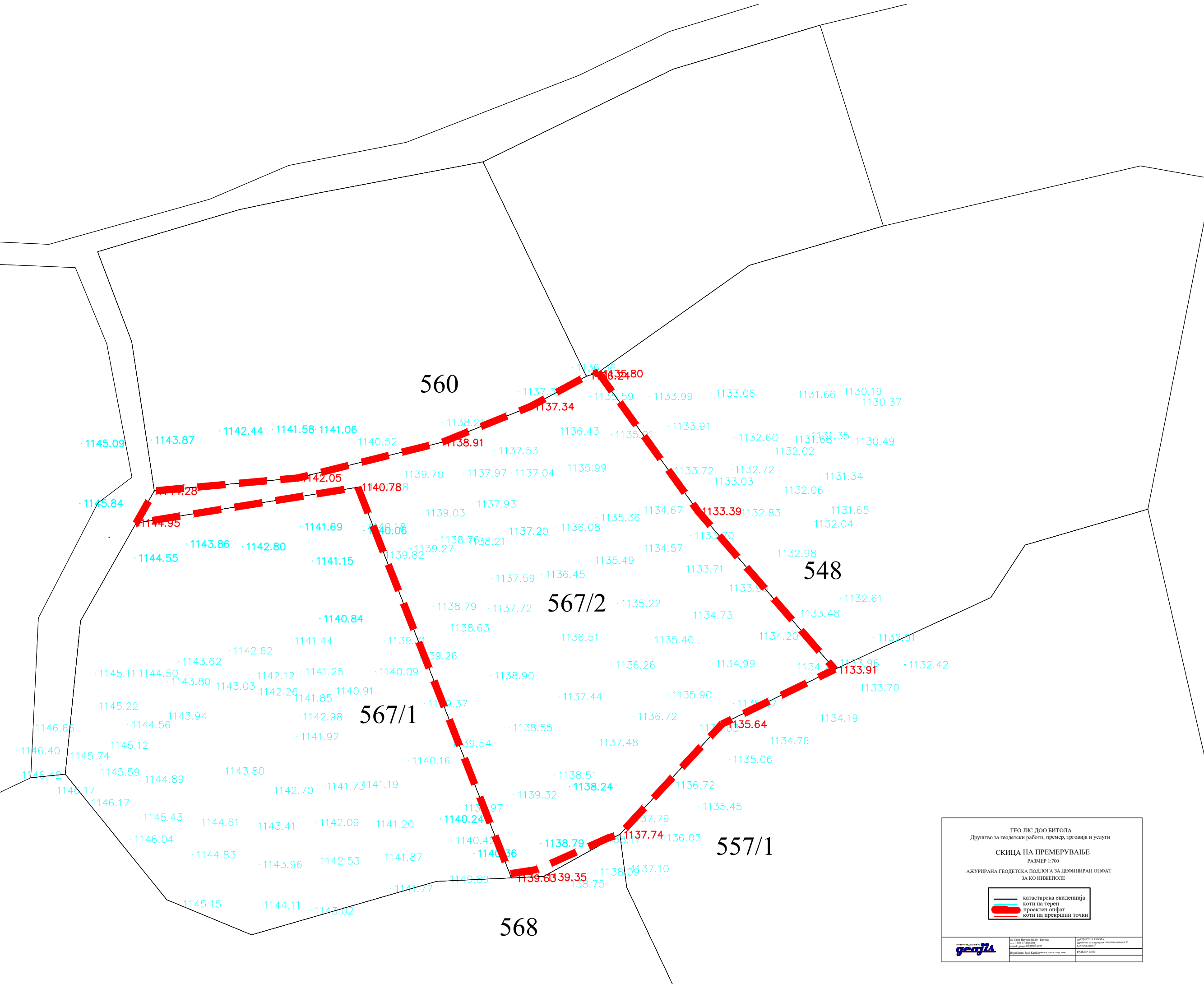
м-р Даниела Стефановски д.и.а

овластување бр. 0.0695

ревидентска куќа:

ревидент:

дата: 07.2022



ГЕО ЛИС ДОО БИТОЛА
Друштво за геодетски работи, прмер, трговија и услуги

СКИЦА НА ПРЕМЕРУВАЊЕ
РАЗМЕР 1:700

АЖУРИРАНА ГЕОДЕТСКА ПОДЛОГА ЗА ДЕФИНИРАН ОПФАТ
ЗА КО НИЖЕПОЛЕ

катастарска евиденција
коти на терен
проектн опфат
коти на прекршни точки

- УСЛОВИ ЗА ПЛАНИРАЊЕ НА ПРОСТОРОТ - тех. бр. У15222



СЕКТОР ЗА ПРОСТОРНО ПЛАНИРАЊЕ

Арх.бр. УП1-15 1274/2022

Дата: 11 07 2022

Врз основа на член 88 од Законот за општа управна постапка ("Службен весник на Република Македонија" бр. 124/15), како и врз основа на член 42, став 1 и став 9 од Законот за урбанистичко планирање ("Службен весник на Република Македонија" бр. 32/20), а во врска со член 4, став 3 од Законот за спроведување на Просторниот план на Република Македонија ("Службен весник на Република Македонија" бр. 39/04), министерот за животна средина и просторно планирање, го донесе следното:

РЕШЕНИЕ
за Услови за планирање на просторот

1. Со ова Решение на Општина Битола ѝ се издаваат Услови за планирање на просторот за изградба на објект за времен престој - викенд куќа, на КП 567/2, КО Нижеполе, Општина Битола.

Вкупната површина на планскиот опфат изнесува 0,29 ха.

2. Условите за планирање на просторот од точка 1 на ова Решение, изработени од Агенцијата за планирање на просторот со тех. бр. У15222 се составен дел на Решението.

3. Условите за планирање на просторот за изградба на објект за времен престој - викенд куќа, на КП 567/2, КО Нижеполе, Општина Битола, содржат општи и посебни одредби, насоки и решенија и заклучни согледувања со обврзувачка активност од планската документација од повисоко ниво и графички прилози кои претставуваат Извод од планот.

4. Со цел да се обезбеди заштита и унапредување на животната средина при изработка на планската документација потребно е да се почитуваат одредбите пропишани во Законот за животна средина ("Службен весник на РМ" бр. 53/05, 81/05, 24/07, 159/08, 83/09, 48/10, 124/10, 51/11, 123/12, 93/13, 187/13, 42/14, 44/15, 129/15, 192/15 и 39/16) како и подзаконските акти донесени врз основа на истиот.

ОБРАЗЛОЖЕНИЕ

Општина Битола, врз основа на член 42, став 1 од Законот за урбанистичко планирање ("Службен весник на Република Македонија" бр. 32/20), поднесе барање преку е-урбанизам, со број на постапка УП 42141, до

Агенцијата за планирање на просторот за издавање на Услови за планирање на просторот за изградба на објект за времен престој - викенд куќа, на КП 567/2, КО Нижеполе, Општина Битола.

Согласно член 42, став 8 од истоимениот закон, Агенцијата за планирање на просторот ги изработи Условите за планирање на просторот за изградба на објект за времен престој - викенд куќа, на КП 567/2, КО Нижеполе, Општина Битола и ги достави до Министерството за животна средина и просторно планирање под бр. УП1-15 1274/2022 од 05.07.2022 година.

Условите за планирање на просторот за изградба на објект за времен престој - викенд куќа, на КП 567/2, КО Нижеполе, Општина Битола претставуваат влезни параметри и смерници при планирањето на просторот и поставувањето на планските концепции и решенија по сите области релевантни за планирањето на просторот.

Заклучните согледувања, дефинирани во Условите за планирање на просторот кои произлегуваат од Просторниот план на Република Македонија претставуваат обврзувачки активности во понатамошното планирање на просторот.

Врз основа на горенаведеното, а согласно член 88 од Законот за општа управна постапка ("Сл. весник на Република Македонија" бр. 124/15), Министерството за животна средина и просторно планирање го донесе ова Решение и одлучи како во диспозитивот.

ПРАВНА ПОУКА: Против решението за услови за планирање на просторот може да се поведе управен спор пред надлежен суд во рок од 15 дена од приемот на решението.

Изготвил: Дејан Гацовски

Одобрил: Соња Фурнациска

ПО ОВЛАСТУВАЊЕ НА МИНИСТЕР
РАКОВОДИТЕЛ НА СЕКТОР
Nebi Rexhepi





УСЛОВИ ЗА ПЛАНИРАЊЕ НА ПРОСТОРОТ

за изградба на објект со намена куќа за времен престој - викенд куќа,
на КП 567/2 КО Нижеполе,
ОПШТИНА БИТОЛА

КОИ ПРОИЗЛЕГУВААТ ОД ПРОСТОРНИОТ ПЛАН НА РЕПУБЛИКА МАКЕДОНИЈА

Тех. бр. У15222

Скопје, јуни 2022

УСЛОВИ ЗА ПЛАНИРАЊЕ НА ПРОСТОРОТ

за изградба на објект со намена куќа за времен престој - викенд куќа,
на КП 567/2 КО Нижеполе,
ОПШТИНА БИТОЛА

КОИ ПРОИЗЛЕГУВААТ ОД ПРОСТОРНИОТ ПЛАН НА РЕПУБЛИКА МАКЕДОНИЈА

Барател: Општина Битола

Тех. бр. У15222

Раководител на задачата:
Владимир Кузмановски, д.ек.

Координатор:
Срѓан Дурлевиќ д.ш.и

**Srgjan
Durlevikj**

Digitally signed by Srgjan Durlevikj
DN: c=MK, 2.5.4.97=vATMK-4030005576521,
o=AGENCIJA ZA PLANIRANJE NA
PROSTOROT, ou=AGENCIJA ZA PLANIRANJE
NA PROSTOROT-4030005576521,
givenName=Srgjan, sn=Durlevikj,
serialNumber=CRT3614622, cn=Srgjan
Durlevikj
Date: 2022.06.07 15:45:59 +02'00'

Раководител на сектор за просторно планирање:
д-р Душица Трпчевска Ангелковиќ, д.и.а.

**Dushica
Trpchevska
Angjelkovikj**

Digitally signed by Dushica Trpchevska Angjelkovikj
DN: c=MK, ou=VAT - 4020005576521,
2.5.4.97=vATMK-4030005576521,
o=AGENCIJA ZA PLANIRANJE
NA PROSTOROT, serialNumber=183403,
title=Раководител на сектор, cn=Trpchevska
Angjelkovikj, givenName=Dushica, cn=Dushica
Trpchevska Angjelkovikj
Date: 2022.06.08 11:24:37 +02'00'

Агенција за планирање на просторот

Директор

Andrijana Andreeva

Digitally signed by Andrijana
Andreeva
Date: 2022.06.08 14:18:56 +02'00'

м-р Андријана Андреева, д.и.а.

Скопје, јуни 2022

УСЛОВИ ЗА ПЛАНИРАЊЕ НА ПРОСТОРОТ

за изградба на објект со намена куќа за времен престој - викенд куќа,
на КП 567/2 КО Нижеполе,
ОПШТИНА БИТОЛА

На седницата одржана на 11.06.2004 година, Собранието на Република Македонија, го донесе Просторниот план на Република Македонија како највисок, стратешки, долгорочен, интегрален и развоен документ, заради утврдување на рамномерен и одржлив просторен развој на државата, определување на намената, како и уредувањето и користењето на просторот.

Со Просторниот план се утврдуваат условите за хумано живеење и работа на граѓаните, рационалното управување со просторот и се обезбедуваат услови за спроведување на мерки и активности за заштита и унапредување на животната средина и природата, заштита од воени дејствија, природни и технолошки катастрофи.

Со донесувањето на Планот се донесе и Закон за спроведување на Просторниот план на Република Македонија ("Службен весник на Република Македонија" бр. 39/04).

Со Законот се уредуваат условите начините и динамиката на спроведувањето на Просторниот план, како и правата и одговорностите на субјектите во спроведувањето на Планот.

Законот за спроведување на Просторниот план на Република Македонија, се заснова врз следните основни начела:

- јавен интерес на Просторниот план на Република Македонија;
- единствен систем во планирањето на просторот;
- јавност во спроведувањето на Просторниот план;
- стратешкиот карактер на просторниот развој на државата;
- следење на состојбите во просторот;
- усогласување на стратешките документи на државата и сите зафати и интервенции во просторот;
- координација на Просторниот план на Република Македонија, со другите просторни и урбанистички планови и другата документација за планирање и уредување на просторот, како и со субјектите за вршење на стручни работи во спроведувањето на Планот.

Спроведувањето на Планот подразбира задолжително усогласување на соодветните стратегии, основи, други развојни програми и сите видови на планови од пониско ниво, со Просторниот план.

Според член 4 од овој Закон, Просторниот план, се спроведува со изготвување и донесување на просторни планови на региони, просторни планови на подрачја од посебен интерес, просторен план на Општина, на општините во градот Скопје и на градот Скопје, како и со урбанистички планови за населените места и друга документација за планирање и уредување на просторот,

предвидена со закон. За изготвување и донесување на плановите од став 2 на овој член, Министерството надлежно за работите на просторното планирање, издава решение за услови за планирање на просторот.

Условите за планирање на просторот, според овој Закон, содржат општи и посебни одредби, насоки и решенија од планската документација од повисоко ниво и графички прилог или прилози кои ги прикажуваат решенијата на Планот.

Во конкретниот случај, Услови за планирање на просторот наменети за изградба на објект со намена куќа за времен престој-викенд куќа на КП 567/2 КО Нижеполе, Општина Битола. Површината на планскиот опфат изнесува 0,29 ha. До планскиот опфат има издадено:

- Услови за планирање на просторот за изработка на урбанистички план вон населено место Туристичка населба-Нижеполе м.в. Чакал, Општина Битола, со тех.бр. У14108.
- Услови за планирање на просторот за изработка на урбанистички план вон населено место за стопански комплекс со придружни објекти месност Чакал КО Нижеполе, Општина Битола. Со тех.бр У17506

Видот на планската документација да се усогласи со Законот за урбанистичко планирање и Правилникот за урбанистичко планирање.

Условите за планирање треба да претставуваат влезни параметри и насоки при планирањето на просторот и поставување на планските концепции и решенија по сите области релевантни за планирањето на просторот, обработени во согласност со Просторниот план на Република Македонија.

Основни определби на Просторниот план

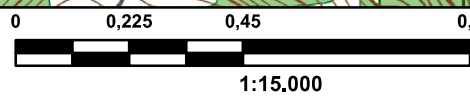
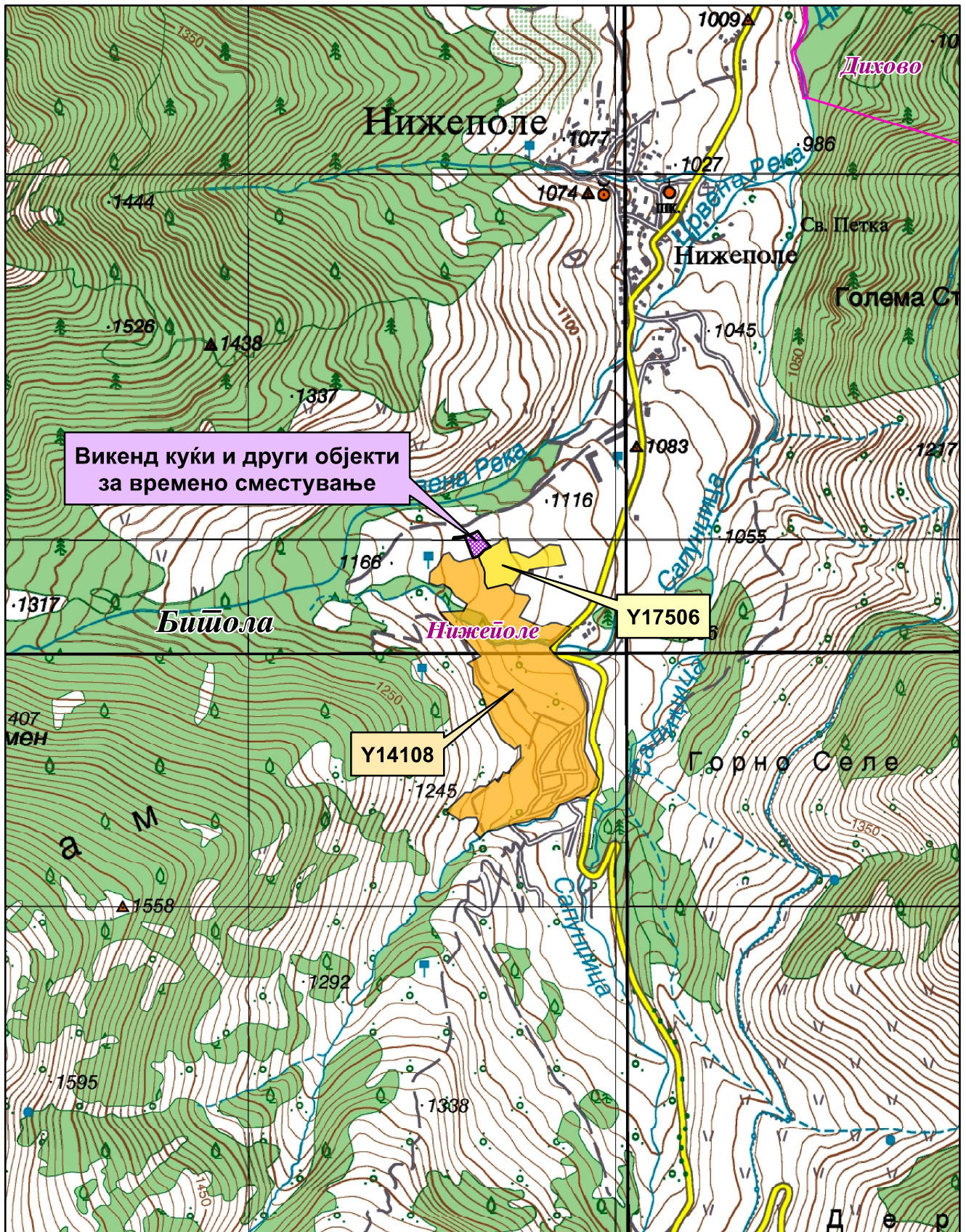
Основната стратешка определба на Просторниот план на Републиката е остварување на повисок степен на вкупната функционална интегрираност на просторот на државата и **обезбедување услови за значително поголема инфраструктурна и економска интеграција со соседните и останатите европски земји.** Остварувањето на повисок степен на интегрираност на просторот на Републиката подразбира **намалување на регионалните диспропорции,** односно квалитативни промени во просторната, економската и социјалната структура.

Во инвестиционите одлуки за материјалното производство, стриктно се почитуваат локациските, техничко-економските и критериумите за заштита на животната средина, кои се усвоени на национално ниво.

Една од основните цели на Просторниот план се однесува на рационално користење и заштита на природните ресурси, искористување на погодностите за производство и лоцирање **на преработката на простори врзани со местото на одгледување или искористување.** Меѓу приоритетните определби на Просторниот план е **заштитата на земјоделското земјиште, а особено стриктно ограничување на трансформацијата на земјиштето од I-IV бонитетна класа за неземјоделско користење,** како и зачувување на квалитетот и природната плодност на земјиштето.

Во напорите за унапредување на квалитетот на живеењето во Републиката, посебно тежиште се става на **унапредувањето и заштитата на животната средина.** Состојбата на животната средина и еколошките барања се важен фактор на ограничување во планирањето на активностите, заради што е неопходна процена на влијанијата врз животната средина. Посебно значење имаат заштитата и промоцијата на вредните природни богатства и поголемите подрачја со посебна намена и со природни вредности, важни за биодиверзитетот и квалитетот на животната средина, како и заштитата и промоцијата, или соодветниот третман на културното богатство согласно со неговата културолошка и цивилизациска важност и значење.

Местоположба на локацијата и ружа на ветрови



Општинска граница



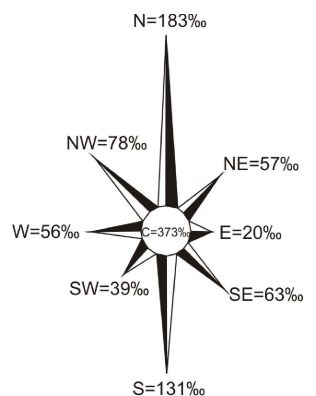
Катастарска граница



Стопански комплекс со придружни објекти-У17506



Туристичка населба-Нижеполе-У14108



Природни и климатски карактеристики

Природните карактеристики на едно подрачје претставуваат збир на вредности и обележја создадени од природата, а без учеството и влијанието на човекот во нив спаѓаат географската и геопрометната положба на подрачјето, релјефните карактеристики, геолошки, сеизмички, педолошки и климатски карактеристики.

Условите за планирање на просторот во КО Нижеполе, Општина Битола. Предметната локација се наоѓа југозападно од населено место Ниже Поле на надморска височина од 1140 метри.

Во Пелагонија владее модифициран тип на умерено континентална клима со чисто изразени годишни времиња, а на планините се чувствува планинската клима која во зависност од надморската височина е различно изразена. Зимата е влажна и студена, а летото топло и суво. Есента е значително потопла од пролетта. Преминот од зима кон лето е побрз отколку обратно, пролетта е кратка и променлива.

Режимот на осончувањето е поволен и овој крај има доста ведри и сончеви денови како и доволен број на часови со сонце. Просечната годишна сума на сончевиот сјај во Пелагонија изнесува 2332 часа.

Просечната годишна температура изнесува 11,5°C. Средно годишна максимална температура е 17,4°C, а средно годишна минимална 5,3°C.

Врнежите се одраз на влијанието на медитеранската клима во ова подрачје. Летните месеци се со малку врнежи, а доцните есенски се најврнежливи. Максимумот е во ноември 73mm и во декември 68mm воден талог, а минимумот е во јули 32mm и август 34mm. Просечно годишно на ова подрачје паѓаат 610mm врнежи. Врнежите се најчесто од дожд, просечно 70–80%, а снегот е ограничен во зимските месеци. Просечно годишно има 30 денови со снежен покривач чија максимална дебелина е забележана од 63cm. Мразниот период е долготраен, во просек започнува во октомври, а завршува во мај, но стварниот број на мразни денови е значително помал од деновите на просечниот мразен период. Првиот есенски ден со мраз е 25 октомври, а последниот пролетен ден со мраз е 8 април.

Просечната релативна влажност на воздухот изнесува 75%.

Ветровите се воглавно од северен и јужен правец, а поретко од останатите правци. Северниот ветер е со најголема честина и ја снижува температурата на воздухот. Неговата честина просечно годишно изнесува 183% со средна брзина од 2,2m/sek. Дува во текот на цела година особено во јули, март и февруари. Јужниот ветер се јавува со просечна честина од 131% и со средна годишна брзина од 3,6m/sek. Најчесто дува во март, април и ноември и ја зголемува температурата на воздухот. Западниот ветер е со мала честина од 56% и со средна годишна брзина од 3,6m/sek. Пелагонија се одликува и со појави на локални струења кои во летните месеци делуваат освежително.

Според сеизмичката карта на Р. Северна Македонија и соодветната секторска студија, поширокото подрачје на Битола во кое спаѓа и предметната

локација, се наоѓаат во зона на 8-ми степен сеизмичност. Значи просторот претставува геолошки предиспониран терен за сеизмичка активност.

Податоците се од мерна станица Битола.

Економски основи на просторниот развој

Концептот на планиран развој и просторна разместеност на економските дејности во "Просторниот план на Република Македонија" се темели на дефинираните цели на економскиот развој во "Националната стратегија на економскиот развој", определбите за рационално користење на потенцијалите и погодностите на развојот, поставеноста на системот на населби, како и политиката за порамномерна и порационална просторна организација на производните и услужни дејности.

Според економската структура, фазата од развојот во која се наоѓа економијата, степенот на расположивоста на факторите, економските состојби и економската позиција на Државата во светот, идниот развој на македонската економија е детерминиран од насоките и комбинацијата на инвестициите со другите развојни фактори.

Со разместувањето на производните и услужни дејности и со агломирањето на населението во просторот, се формираат центри-полови на развојот како што е Градот Битола со гравитационо влијание врз просторот за кој се наменети Условите за планирање.

Половите на развој ги формираат оските на развојот кои во минатото се формирале во зависност од географските карактеристики на просторите, т.е. според релјефот, теченијата на реките и слично, а во денешно време позначајни станаа деловните односи, меѓучовечките комуникации, како и изградените инфраструктурни системи и стопански капацитети.

Со Просторниот план на Р Македонија дефинирани се пет оски на развој од кои релевантни за Општината на чиј простор припаѓа планскиот опфат за кој се наменети Условите за планирање се "Јужната развојна оска" и "Западната развојна оска" која досега воопшто не е споменувана, поаѓа од Дебар преку Кичево и Демир Хисар и стигнува до Битола, а во продолжение до Лерин и натаму. На запад продолжува кон Пешкопеа-Р Албанија. Во перспектива, развојот ќе го потврди и унапредува значењето на оваа оска.

Во нашата држава постои и оската која би можела да се нарече "Јужна", макар што како таква досега е ретко споменувана. Таа ги поврзува градовите: Струга - Охрид - Ресен - Битола - Прилеп - Кавадарци - Неготино - Штип - Кочани - Делчево и продолжува кон Благоевград во Р Бугарија. На запад продолжува кон Елбасан-Р Албанија. Нема големи изгледи да стане меѓународна, но внатре во земјата таа поврзува значајни полови на развој.

Развојните оски имаат значајна улога во просторната организација, а во прв ред за модернизација на патиштата, за изградбата на далекуводи, гасоводи итн., со што ќе се создадат предуслови за поттикнување на развојот на вкупната економија во Регионот и интегрален просторен развој на Државата.

При спроведувањето на стратегијата за организација и користење на просторот за економските дејности, решенијата во просторот треба да овозможат поголема атрактивност на просторот, заштита на природните и создадени ресурси и богатства, сообраќајно и информатичко поврзување, локациона флексибилност и почитување на развојните фактори.

Изградбата на викенд куќа за времен престој на КО Нижеполе, Општина Битола, ќе биде во функција на поттикнување на развојот на туристичките активности и согласно определбите од "Просторниот план на Република Македонија" треба да базира на законитостите на пазарната економија и примена на релевантната законска регулатива од областа на заштитата на животната средина, особено превенција и спречување на негативните влијанија врз животната средина.

Користење и заштита на земјоделско земјиште

Зачувувањето, заштитата и рационалното користење на земјоделското земјиште е основна планска определба и главен предуслов за ефикасно остварување на производните и другите функции на земјоделството, а конфликтните ситуации кои ќе произлегуваат од развојот на другите стопански и општествени активности ќе се решаваат врз основа на критериуми за глобална општествено-економска рационалност и оправданост со што ќе се постигнат следните зацртани цели:

- Запирање на тенденциите на прекумерна и стихијна пренамена на плодните површини во непродуктивни цели;
- Зголемување на продуктивната способност на земјоделското земјиште и подобрување на структурата на обработливите површини во функција на поголемо производство на храна;
- Привремено или трајно исклучување од процесот на производство на храна на терените каде концентрацијата на токсични материи од сообраќајни коридори во земјиштето, воздухот и водата се над дозволените норми;
- Рекултивирање и враќање на деградираното земјиште во земјоделска намена со мелиоративни и агротехнички зафати;
- Искористување на компаративните предности и погодности на одделни подрачја и стопанства за повисок степен на финализација и задоволување на потребите на преработувачките капацитети и нивна ориентација кон извоз;
- "безбедување на материјални и други услови за дефинирање и реализација на програмата за реонизација на земјоделското производство поради рационално искористување на сите природни ресурси, човечки потенцијали и индустриско-преработувачки капацитети.

Согласно Просторниот План на Република Македонија просторот на Републиката е поделен во 6 земјоделско стопански реони и 54 микрореони. Предметната локација припаѓа на Пелагонискиот реон кој има 10 микрореони.

При изработка на планската документација, неопходно е воспоставување и почитување на ефикасна контрола на користењето и уредувањето на земјиштето и утврдување на нормите и стандарди за градба. Меѓу приоритетните определби на Просторниот план е заштитата на земјоделското земјиште, а особено стриктното ограничување на трансформацијата на земјиштето од I-IV бонитетна класа за неземјоделско користење, како и зачувување на квалитетот и природната плодност на земјиштето. Пренамената на земјоделското земјиште се регулира со Законот за земјоделско земјиште. Доколку при изработка на урбанистичко планската документација се зафаќаат нови земјоделски површини, надлежниот орган за одобрување на планските програми веднаш по заверка на истите до Министерството за земјоделство, шумарство и водостопанство поднесува барање за согласност за трајна пренамена на земјоделско земјиште во градежно.

Водостопанство и водостопанска инфраструктура

Планирањето и реализирањето на активностите за подобрување на условите за живот во Р.С.Македонија треба да се во корелација со концептот за одржлив развој, кој подразбира рационално користење на природните и создадените добра. Одржливиот развој подразбира користење на добрата во мерка која дозволува нивна репродукција, усогласување на развојните стратегии и спречување на конфликти во сите области на живеење. Стратегијата за користење на водата и развој на водостопанството е условена од фактот дека Републиката е сиромашна со вода поради што треба рационално да се користи и троши. Колку водите во одреден простор може да се сметаат за „воден ресурс“ зависи од можноста за нивно искористување, односно од можноста за реализирање на водостопански решенија со кои водите ќе се искористат за покривање на потребите од вода за населението, земјоделството, индустријата и заштитата на живиот свет. Водата како „ресурс“ ја има многу помалку од „присутните води“.

Со Просторниот план на Република Македонија на територијата на Републиката дефинирани се 15 водостопански подрачја (ВП): ВП „Полог“, „Скопје“, „Треска“, „Пчиња“, „Среден Вардар“, „Горна Брегалница“, „Средна и Долна Брегалница“, „Пелагонија“, „Средна и Долна Црна“, „Долен Вардар“, „Дојран“, „Струмичко Радовишко“, „Охридско - Струшко“, „Преспа“ и „Дебар“. Оваа поделба овозможува пореално да се согледаат расположивите и потребните количини на вода за одреден регион.

Просторот на кој се предвидува и изградба на куќа за времен престој-викенд куќа во КО Нижеполе, Општина Битола, се наоѓа во водостопанското подрачје (ВП) „Пелагонија“, кое го опфаќа сливот на Црна Река, од извориштето до водомерниот профил „Скочивир“.

Сливот на горниот тек на Црна Река е богат со вода, што го покажува и специфичното истекување (л/сек/км²), кое изнесува 11,9 л/сек/км² кај водомерниот профил „Доленци“ (кој го опфаќа изворишниот дел) и 5,2 л/сек/км² кај водомерниот профил „Расимбегов Мост“.

Богатството со вода на ова подрачје ја покажува и присутството на изворите. Во Републиката се регистрирани вкупно 4.414 извори од кои со издашност над 100 л/сек регистрирани се 58. Во ВП „Пелагонија“ регистрирани се вкупно 660 извори,

од кои 4 се регистрирани како извори со значајна штедрост. Најголема штедрост и до $3\text{m}^3/\text{сек}$ има изворот на Црна Река „Црна Дупка“.

За целосно искористување на хидролошкиот потенцијал на водотеците во ВП „Пелагонија“ изградени се акумулациите „Стрежево“ на реката Шемница и „Прилепско Езеро“ на Стара Река. Основната намена на водите од овие акумулации е наводнување на обработливите површини во Пелагонија.

Во планскиот период во ВП „Пелагонија“ се предвидува изградба на акумулациите „Бучин“ и „Скочивир“ на Црна Река и акумулацијата „Цер“ на Церска Река. Водите од овие акумулации се предвидуваат за наводнување на обработливите површини, производство на електрична енергија и водоснабдување на населението и индустријата.

Согласно Просторниот план на Република Македонија основна цел во развојот на водостопанството е континуирано обезбедување на квалитетна вода за потрошувачите.

Обезбедувањето на потребните количини на вода и долгорочното решавање на обезбеденост со вода треба да се одвива во насока на:

- Оформување и одржување на заштитни зони околу изворникот кој ќе се користи за водоснабдување и дефинирање на режим на заштита во зоните (доколку се користи независен изворник, односно објектите не се приклучат на водоснабдителната мрежа на селото Нижеполе);
- Рационално и економично користење на водата преку модернизација на системите за водоснабдување;
- Синхронизирана изградба на водостопанските објекти со кои се овозможи повеќе корисници да се снабдуваат со квалитетна вода и спречување на парцијални решенија кои ќе го отежнуваат или оневозможуваат идниот развој на нови водостопански решенија;

Доколку за обезбедувањето на потребните количини на вода се користат подземни води (бунари) користењето да биде врз основа на хидрогеолошки истражувања со што ќе се дефинира нивниот квалитет и квалитетот.

Еден од основните приоритети во заштитата на животната средина е заштита на квалитетот на површинските и подземните води. Отпадните води од објектот мора да бидат подложени на соодветен третман на пречистување пред да бидат испуштени во реципиентот.

Енергетика и енергетска инфраструктура

Од аспект на енергетиката и енергетската инфраструктура со Просторниот план на Р.Македонија се дефинираат состојбите, потребите и начините на задоволување на потрошувачката на разните видови на енергија во Р.Македонија. При тоа приоритет се дава на намалување на увозната зависност на енергенти и енергија, односно задоволување на потрошувачката со домашно производство.

Според статистичките податоци последниве години во Р.Македонија над 30% од потрошената електрична енергија е од увозно потекло за што се одвојуваат големи девизни средства. Зголемената потрошувачка на енергетски горива ја наметнува потребата од подобрувањето на енергетската ефикасност. Европската

регулатива “Европа 2020” за паметен, одржлив и сеопфатен развој предвидува мерки за намалување на емисиите на издувни гасови, зголемување на користењето на обновливи извори на енергија и зголемување на енергетската ефикасност. Имплементирањето на овие мерки, ќе придонесе за подобра односно поквалитетна иднина за следните генерации, отворање на нови работни места, а истовремено се обезбедуваат услови за одржлив развој. Со рационално искористување на енергетските извори им се овозможува на идните генерации да имаат ресурси за сопствен раст и развој.

Размената на електрична енергија помеѓу балканските електроенергетски системи (чии земји најчесто се увозници) е многу значаен фактор за натамошниот развој. Електроенергетските системи на балканските земји треба да бидат поврзани со конективни водови кои што нема да преставуваат тесно грло во трансмисија на потребните количини на електрична моќност. Р.Македонија досега има 400 kV конективни водови со Грција (кон Солун и Лерин) и Косово (Косово-Б) и кон Бугарија (Црвена Могила) а во план е градбата на вод кон Албанија. Планираната, со Просторниот план на РМ, траса на водот од Скопје5 кон Србија е сменета и изграден е водот Штип-Србија.

Локацијата за изградба на куќа за времен престој-викенд куќа во КО Нижеполе, Општина Битола нема конфликт со постојните и планирани преносни и конективни водови. Така постојниот преносен 110kV далновод Битола1-Ресен мкинува на 5,8km северно од оваа локација.

– Гасовод

Природниот гас, со сегашната потрошувачка, малку е застапен во енергетскиот сектор во Р.Македонија. Со негова зголемена употреба се воведува еколошки поприватливо гориво кое со својот хемиски состав и висока калорична моќ, претставува одлична замена за нафтата, нејзините деривати, јагленот и другите цврсти и течни горива. Природниот гас испушта помалку штетни материи во однос на другите енергенти, заради што аерозагадувањето е сведено на минимум.

Изградениот крак Жидилово-Скопје е дел од меѓународниот транзитен гасоводен систем Русија-Романија-Бугарија-Македонија. Се планира во идниот период доизградба на гасоводната мрежа во Р.Македонија и поврзување со мрежите на соседните држави што ќе овозможи зголемување на сигурноста во снабдувањето на сите региони во Р.Македонија но и урамнотежување на потрошувачката во текот на целата година.

Со проширувањето и натамошната доизградба на гасоводниот систем изградена е делницата-2 Неготино-Прилеп-Битола со што ќе се овозможат поволни услови за развој на гасоводната мрежа во овој регион. Трасата на гасовод од делница-2 минува на 11,5km североисточно од оваа локација.

Урбанизација и мрежа на населби

Урбанизацијата како сложен, динамичен процес треба да претставува основна рамка и влијателен фактор во насочувањето на долгорочниот просторен развој на Република Северна Македонија. Планскиот концепт на развојот и уредувањето на селските подрачја претставува значајно, стратешко прашање и

интегрален дел на глобалниот концепт на долгорочниот просторен развој на државата. Негова основна определба претставува унапредување на квалитетот на животните услови во руралната средина и намалување на постојната разлика во однос на условите во урбаните средини, преку интегрален-сеопфатен развој на селото.

Концептот на развојот и уредувањето на селските подрачја за основа ги има целите со кои е предвидено:

- Сеопфатен, рамномерно територијално распределен развој на целата територија;
- Интензивирање на функционалните врски во доменот на стопанството и услугите помеѓу соседните центри со координирано, заедничко организирање на активностите;
- Создавање услови за непречено вршење на основните човекови активности (функции), обезбедување висок степен на заштита на животната средина и запазување на принципите на одржлив развој;
- Стимулирање на развојот на основните дејности преку активирање на локалните потенцијали, оптимално искористување на природните погодности и осовременување на производството;
- Подобрување на животните услови преку плански насочено уредување на населбите и целосно опремување со елементи на комунална инфраструктура;
- Интегрално планирање на развојот на населените места и организација, уредување и користење на севкупната површина во границите на атарот и
- Обезбедување на целосна интеграција на руралните населби во системот на населбите во функционалните единици.

Иницијативата за изградба на куќа за времен престој-викенд куќа, КО Нижеполе, Општина Битола, би требало да предизвика позитивни импулси и ефекти врз целото непосредно окружување од аспект на повисока организација, инфраструктурна опременост, повисок квалитет на услугите во окружувањето, како и уреденост на просторот, сето тоа базирано врз принципите на одржлив развој како и максимално почитување и вградување на нормативите и стандарди за заштита на животната средина.

Просторниот развој на руралните населби, базиран на соодветна планска документација наметнува усогласување на истиот со планските решенија и насоки на Просторниот план на Република Македонија во сите сегменти на развојот, со особен акцент на она што значи стратешки решенија и насоки. Во таа смисла, одредени иницијативи за просторен развој кои се манифестираат со зафаќање на нови простори, проширување на урбаните опфати и регулирање на постојните градежни подрачја треба да се преиспитуваат согласно решенијата од повисок, стратешки интерес за државата. Неопходно е почитување на определбите на Просторниот план во однос на дестимулација на проширување на градежното земјиште од една и поефикасно и порационално искористување на постојната ангажирана површина од друга страна односно:

- При изработка на урбанистичките планови на населбите, површините за сите урбани содржини треба да се бараат исклучиво во рамките на постојните урбани опфати, а надвор од овие рамки за исклучително оправдани цели и потреби, на површини од послаби бонитетни класи (над I-IV категорија);
- Изградбата на **викенд населби (временно сместување)**, стопански зони, земјоделски и други објекти со специфични намени да се насочува кон подрачја кои со планови и програми на општините ќе бидат определени за тие цели.

Домување

Во планските определби и насоки на Просторниот план од аспект на организација на домувањето, како една од основните функции на населбите, применета е концепцијата на полицентричен развој која го третира домувањето како посебен тип на развоен ресурс, што е особено важно за неразвиените подрачја како нови центри на развој.

Домувањето, општо, а станбената изградба посебно представува важна компонента на социјалниот и општо-стопанскиот развој, организација и уредување на просторот и подигнување на животниот стандард на населението.

Современите функционални барања на домаќинството за живеење, образование, воспитување, култура, здравство и друго, доведуваат до трансформација на традиционалниот тип на домување и проширување на неговата основна функција за задоволување на егзистенцијалните потреби на домаќинството, преку внесување на нови вредности и изнаоѓање на нови можности за адекватно користење и организирање на просторот. Во оваа групација спаѓаат станбени единици за секундарно домување, односно станови кои се користат повремено во текот на годината, а кои се наоѓаат во:

- **викенд куќи**, каде станот е наменет исклучиво за одмор и рекреација;
- семејни куќи, каде станот се користи повремено за одмор и рекреација, но претходно бил користен за живеење.

Домувањето на современ, културен начин не значи само престој во затворен стан, туку и во отворени простори, можност за користење на околни спортски терени, остварување на блиски врски и можност за одмор и освежување. Поради тоа во просторното планирање домувањето во зависност од просторните рамки во кое се одвива, се дефинира во потесна смисла како биолошко - физиолошка функција, а во поширока како еколошка социјална функција.

Иницијативата за изградба на куќа за времен престој-викенд куќа, КО Нижеполе, Општина Битола, ќе даде допринос кон трансформација на традиционалниот тип на домување преку проширување на неговата основна функција, внесување на нови вредности и изнаоѓање на нови можности за адекватно користење и организирање на просторот односно градење на станови кои се користат повремено во текот на годината.

Јавни функции

Организацијата на јавните функции е директно поврзана со планирањето и уредувањето на населбите и зависи од типот на населбата, нејзиното место и улога во хиерархијата на населбите и соодветното ниво на централитет. Концепцијата на организација на јавните функции се дополнува и усогласува со промените во политичко-институционалниот систем на државата, како и со новите тенденции на организирање и финансирање на овие дејности.

На предложениот простор наменет за изградба на куќа за времен престој-викенд куќа, КО Нижеполе, Општина Битола, нема препораки и обврски за организација на јавни функции (образование, здравство, социјала и спорт и рекреација), што значи дека се исклучени и можностите за било каков конфликт помеѓу два типа на функции.

Сообраќај и врски

Комуникациската мрежа на Република Северна Македонија, сочинета од повеќе комуникациски потсистеми, е етаблирана преку системот за сообраќај и врски врз чија основа, помеѓу другото, се темели и организацијата на просторот на државата. Комуникациските системи во Републиката, кои се од особено значење за развојот на стопанските активности, се очекува да се подобруваат, унапредуваат и да се развиваат во две насоки на развој на комуникациите:

- екстерното поврзување на државата (стратешки коридори);
- интерното поврзување во државата (регионални и локални потреби).

Основа за *екстерното поврзување* на државата се дефинираните комуникациски коридори согласно меѓународните конвенции и препораки, што воедно се и основа за ориентација кон европските и балканските определби за економски и технолошки комуникации, што е од особено значење за извозот.

Основата за *интерното поврзување* во државата односно планирање и развој на патната мрежа на Државата се базира на категоризација на патиштата, на стратешки дефинирани меѓународни коридори за патен сообраќај, на досега изградената европска патна мрежа-ТЕМ со “Е” ознака на патиштата, на досега изградената магистрална и регионална патна мрежа, како и на определбите од долгорочната стратегија за развој.

Мрежата на патишта “Е” ознака што ги дефинира меѓународните коридори за патен сообраќај низ Републиката се: Е-65, Е-75, Е-850, Е-871.

1. Според Просторниот план на Република Македонија, автопатската и магистрална патна мрежа релевантна за предметниот простор е:

- М-5 - (Крстосница Подмоље-Охрид-Ресен-Битола-Прилеп-Велес-Бабуна-крстосница Отовица-Штип-Кочани-Делчево-БГ-Звегор), со (Крак Битола-крстосница Кукуречани-ГР-Меџитлија)

Врз основа на Одлуката за категоризација на државните патишта („Службен весник на Република Македонија” број 133/11, 150/11 и 20/12) овој магистрален патен правец се преименува со ознаката:

- АЗ - (Крстосница Требениште-врска со А-2-крстосница Подмоље-Охрид-Косел-Ресен-Битола-Прилеп-Велес-Штип-Кочани-Делчево-граница со Бугарија-граничен премин Рамна Нива), делница Битола-крстосница Кукуречани-граница со Грција-граничен премин Меџитлија-делница Косел-врска со А-3-Охрид-граница со Албанија-граничен премин Љубаниште).

Во идната патна мрежа на Републиката, основните патни коридори ќе ги следат веќе традиционалните правци во насока север-југ (коридор 10), односно исток-запад (коридор 8), што се вкрстосуваат во просторот помеѓу градовите: Скопје, Куманово и Велес. На тој начин дел од магистралните патишта во Републиката ќе формираат три основни патни коридори, што треба да се изградат со технички и експлоатациони карактеристики компатибилни со системот на европските автопатишта (ТЕМ):

- север-југ: М-1 (Србија - Куманово - Велес - Гевгелија - Грција),
- исток-запад: М-2 и М-4 (Бугарија-Крива Паланка-Куманово-Скопје-Тетово-Струга-Албанија и крак Скопје - Србија),
- исток-запад: М-5 (Бугарија - Делчево - Кочани - Штип - Велес - Прилеп - Битола - Ресен - Охрид- Требеништа - М4 (крак Битола -граница со Грција).

На автопатската и магистралната патна мрежа се надоврзуваат **регионалните патишта**, што заедно со локалните категоризирани патишта ќе ја сочинуваат патната мрежа на Републиката.

Релевантен регионален патен правец за предметната локација, според Просторниот план на Република Македонија, влегува во групата на **регионални патишта "Р2"** и е со ознака:

- Р2331- (Битола-врска со Р1101-Ниже Поле-Пелистер-Брајчино-Љубојно-врска со Р1308).

Динамиката за реализација на мрежата, што ќе овозможи целосно опслужување на Републиката, ќе биде во функција на сообраќајните потреби (очекуваниот обем на сообраќајот), потребите за интеграција во европскиот патен систем, како и економската моќ на државата, а трасите на меѓународните и магистралните патишта, задолжително ќе поминуваат надвор од населените места и се предлага да се решаваат со денивелирано вкрстосување со останатата патна мрежа.

При планирање да се почитува Законот за јавни патишта („Службен весник на Република Македонија” број 84/08, 52/09, 114/09, 124/10, 23/11, 53/11, 44/12, 168/12, 163/13, 187/13, 39/14, 42/14, 166/14, 44/15, 116/15, 150/15, 31/16, 71/16 и 163/16).

Железнички сообраќај: Концепцијата за развој на железничкиот систем базира на потребата за модернизација и проширување на железницата во целина, како и поврзување на железничката мрежа на Републиката со соодветните мрежи на Република Бугарија и Република Албанија.

Железничката мрежа на Републиката, во планскиот период, треба да ја сочинуваат: магистрални железнички линии од меѓународен карактер, регионални линии и локални линии.

1. Магистрални железнички линии од меѓународен карактер:

- ‡ СР- Табановце-Скопје-Гевгелија-ГР.....213,5 km

‡ СР - Блаце-Скопје	31,7 km
‡ СР -Кременица-Битола-Велес	145,6 km
‡ БГ -Крива Паланка-Куманово	84,7 km
‡ АЛ-Струга-Кичево-Скопје.....	143,0 km

Покрај постојните врски Табановце и Блаце на север, односно Гевгелија и Кременица на југ, ќе се изврши и соодветно поврзување на исток кон Република Бугарија, односно на запад кон Република Албанија, со што ќе се овозможи целосно интегрирање на македонскиот железнички систем со соодветните системи на соседните држави.

Во планскиот период меѓудругото, се очекува развој на интегралниот транспорт, односно техничко-технолошкото доопремување на Македонските железници за извршување на задачите и за вклучување во меѓународниот сообраќај, што е во согласност со стратегијата на развојот на железничкиот сообраќај и со реалните можности на Р.С. Македонија.

Воздушен сообраќај: Воздушните патишта во Државата се интегрален дел од европската мрежа на воздушни коридори со ширина од 10 наутички милји во кои контролирано се одвиваат прелетите над територијата на државата.

Примарната аеродромска мрежа во Државата треба да ја сочинуваат вкупно 4 аеродроми за јавен воздушен сообраќај, и тоа во Скопје, Охрид, Струмица и Битола. Аеродромот во Скопје е оспособен за прием и опрема на интерконтинентални авиони, аеродромот во Охрид е реконструиран во повисока-II категорија, а новите аеродроми што се предвидуваат во Струмица и Битола се предвидени да бидат со доминантна намена за карго транспорт на стоки.

Секундарната аеродромска мрежа се предлага да ја сочинуваат сегашните 5 реконструирани и технички доопремени спортски аеродроми и вкупно 15 аеродроми за стопанска авијација, од кои 7 нови. Покрај тоа треба да се уредат и околу 20 терени за дополнителен развој на воздухопловниот спорт и туризам во согласност со меѓународните прописи за ваков вид на аеродроми.

Радиокомуникациска и кабелска електронско комуникациска мрежа

Радиокомуникациска мрежа е јавна електронска комуникациска мрежа со која се обезбедува емитување, пренос или прием на знаци, сигнали, текст, слики и звуци или други содржини од каква било природа преку радиобранови. Основни елементи на примопредавателниот систем се: антените, антенските столбови, водови, засилувачи и друго.

Јавните електронски комуникациски мрежи треба да се планираат, поставуваат, градат, употребуваат и слично под услови утврдени со Законот за електронските комуникации, прописите донесени врз основа на него, прописите за просторно и урбанистичко планирање и градење, прописите за заштита на животната средина, нормативите, прописите и техничките спецификации содржани во препораките на Европската Унија.

Изложеноста на јавноста на нејонизирачко електромагнетно зрачење со пуштањето во работа на антенски систем не треба да ги надминува вредностите пропишани со Упатството за гранични вредности при изложеност на нејонизирачко зрачење издадено од Меѓународна комисија за заштита од

нејонизирачко зрачење (ICNIRP – International Commission on Non-Ionizing Radiation Protection). Агенцијата за електронски комуникации врши контрола со мерење на нејонизирачкото електромагнетно зрачење, со цел да ја утврди усогласеноста на антенските системи со граничните вредности.

Оператори на мобилната телефонија во Републиката се: М-Телеком, А1 Македонија, Телекабел и Лајкамобјал. Тие во своите секојдневни развојни активности вршат:

- Квалитетно мрежно покривање со мобилен сигнал на:
 - региони, општини, населени места,
 - подрачја од јавен интерес (културно-историски, спортски, стопански, индустриски, погранични зони и др.),
 - сообраќајна и транспортна инфраструктура.
- Подготовка на проекти за развој на мрежата согласно постоечката инфраструктура на теренот.
- Усогласување на развојните планови со одделни институции на државата (министерства, управи и сл.).

Овој регион покриен е со сигнал на мобилна телефонија на мобилните оператори.

Кабелска електронска комуникациска мрежа - се користи за дистрибуција на јавни електронски комуникациски услуги до крајниот корисник. Пристапниот дел на мрежата е изграден од кабли (од бакарни парици, коаксијални, хибридни коаксијално-оптички и/или оптички) и придружни дистрибутивни и изводни точки: канали, цевки, кабелски окна/шахти, надворешни ормари и др.

Јавната кабелска електронска комуникациска мрежа и придружните средства треба да се планираат, проектираат, поставуваат и градат на начин кој нема да ја попречува работата на другите електронски комуникациски мрежи и придружни средства, како ни обезбедувањето на другите електронски комуникациски услуги.

Изградбата на јавните електронски комуникациски мрежи и придружни средства треба да се обезбеди:

- заштита на човековото здравје и безбедност,
- заштита на работната и животната средина,
- заштита на просторот од непотребни интервенции,
- заштита на инфраструктурата на изградените јавни електронски комуникациски мрежи,
- унапредување на развојот и поттикнување на инвестиции во јавните електронски комуникациски мрежи со воведување на нови технологии и услуги, а особено со воведување на следни генерации на јавни електронски комуникациски мрежи.

АД “Македонски Телекомуникации” и останатите оператори за своите корисници обезбедуваат широк опсег на услуги како што се: говорни услуги (вклучувајќи услуги со додадена вредност), услуги за пренос на податоци, пристап до Интернет, мобилни комуникациони услуги, јавни говорници и др. Комуникациските услуги се обезбедуваат врз основа на добро воспоставената електронска комуникациска мрежа со примена на најсовремени технологии.

Телефонските корисници во ова подрачје во електронско комуникацискиот сообраќај приклучени се преку телефонската централа во Битола.

Операторите на јавна кабелска електронска комуникациска мрежа треба да обезбедат можност за широкопојасен пристап до услуги (broadband) со големи брзини на: 100% од домаќинствата покриени со мрежата на операторот со можност за пристап до јавната комуникациска мрежа со брзина на пренос од 30 Mbps и најмалку 50% од домаќинствата покриени со мрежата на операторот со можност за пристап до јавната комуникациска мрежа со брзина на пренос од 100 Mbps.

За новопредвидените градби, изградената електронска комуникациска инфраструктура за пренос со големи брзини треба да им овозможи на сите корисници слободен избор на оператор, а на сите оператори пристап до градбите под еднакви и недискриминаторски услови.

Заштита на животната средина

Анализата на влијанијата врз животната средина, како превентива, има за цел да ги идентификува можните проблеми, да ги рационализира трошоците и да направи оптимален избор на мерките за заштита на животната средина. За разлика од “пасивниот” пристап, со кој се применуваат заштитни мерки по настанатиот проблем, што претставува финансиско оптоварување на производителите, давачите на услуги и општеството во целост, превентивната заштита на животната средина се трансформира во елемент на развој и појдовна основа за глобалното управување со животната средина засновано на принципите на одржливиот развој. Одржувањето на континуитет во следењето на состојбите во медиумите и областите на животната средина, дава претстава за трендот на промени кои настанале во текот на подолг временски период на анализираното подрачје, како основа за планирање и предвидување на промените кои би можело да се очекуваат во животната средина во временската рамка на која се однесува планскиот документ.

Можни закани по животната средина од предвидените за изградба на куќа за времен престој-викенд куќа, КО Нижеполе, Општина Битола се: нарушување на квалитетот на воздухот, водите и почвата како резултат на емисија на загадувачки материји, зголемени нивоа на бучава и вибрации и несоодветно управување со отпадот.

Со цел да се обезбеди заштита и унапредување на животната средина при изградба на куќа за времен престој-викенд куќа, КО Нижеполе, Општина Битола, потребно е да се почитуваат одредбите пропишани во законската регулатива од областа на заштита на животната средина и подзаконските акти донесени врз нивна основа.

Мерки за заштита на животната средина кои треба да се превземат со цел да се обезбеди одржлив развој на анализираното подрачје со минимално негативно влијание врз медиумите и областите во животната средина:

- Да се внимава да не дојде до искористување на земјиштето на начин и обем со кој би се загрозиле неговите природни вредности;
- Да се следи и контролира присуството на загадувачки материји во воздухот со цел да се одржи квалитетот на воздухот во граници на дозволените нивоа на емисии;
- Да се предвидат соодветни технички зафати за пречистување на отпадните води и имплементација на технологии кои ќе овозможат нивно повторно искористување за истата или друга намена;
- Да се контролира квалитетот на пречистените отпадни води пред испуштање во најблискиот реципиент, со цел да се усогласат вредностите на концентрацијата на материите присутни во пречистената отпадна вода со пропишаните гранични вредности на максимално дозволените концентрации на материите присутни во реципиентот;
- Да се превземат активности за намалување на бучавата и вибрациите од опремата, со цел да се избегнат негативните ефекти од бучавата и да се

почитуваат пропишаните гранични вредности за дозволено ниво на бучава во животната средина;

- Организирано управување со отпадот со цел да се минимизира негативното влијание врз животната средина, животот и здравјето на луѓето;
- Создавачот и/или поседувачот на отпадни материи и емисии ги сноси сите трошоци за санација на евентуално предизвиканите нарушувања во животната средина;
- Уредување на комплексот со заштитно и украсно зеленило. При изборот на вегетацијата да се даде приоритет на видовите (автохтони) со висок биоакумулативен капацитет за загадувачки материи.
- Да се изведуваат енергетски ефикасни објекти.

Заштита на природното наследство

Од областа на **заштита на природата** (*природното наследство, природните реткости и биолошката и пределската разновидност*), документацијата на предметниот простор треба да се усогласи со Просторниот план на Република Македонија на тој начин што, врз основа на режимот за заштита, ќе се организира распоред на активности и изградба на објекти кои ќе се усогласат со барањата кои ги поставува одржливото користење на природата и современиот третман на заштитата.

Особено внимание при заштита на природата, треба да се посвети на начинот, видот и обемот на изградбата што се предвидува во заштитените простори за да се одбегнат или да се надминат судирите и колизиите со инкомпатабилните функции. За таа цел е неопходно почитување на следните принципи:

- Оптимална заштита на просторите со исклучителна вредност;
- Зачувување и обновување на постојната биолошка и пределска разновидност во состојба на природна рамнотежа;
- Обезбедување на одржливо користење на природното наследство во интерес на сегашниот и идниот развој, без значително оштетување на деловите на природата и со што помали нарушувања на природната рамнотежа;
- Спречување на штетните активности на физички и правни лица и нарушувања во природата како последица на технолошкиот развој и извршување на дејности, односно обезбедување на што поповолни услови за заштита и развој на природата;
- Рационална изградба на инфраструктурата;
- Концентрација и ограничување на изградбата;
- Правилен избор на соодветна локација.

Согласно Законот за заштита на природата (Службен весник на РМ, бр.67/04, 14/06, 84/07, 35/10, 47/11, 148/11, 59/12, 13/13, 163/13, 41/14, 146/15, 39/16, 63/16, 113/18 и 151/21) и Законот за животна средина (Службен весник на РМ, бр.53/05, 81/05, 24/07, 159/08, 83/09, 48/10, 124/10, 51/11, 123/12, 93/13, 187/13, 42/14, 44/15, 129/15, 192/15,

39/16, 99/18 и 89/22) потребно е внесување на мерки за заштита на природата при планирањето и уредувањето на просторот и истите треба строго да се почитуваат.

Согласно Студијата за заштита на природното наследство, изработена за потребите на Просторниот план на Република Македонија, предметниот простор на кој се предвидува изградба на куќа за времен престој-викенд куќа, КО Нижеполе, Општина Битола, се наоѓа во непосредна близина заштитен НП Пелистер:

ПЕЛИСТЕР НП (Национален Парк - заштитен)

Националниот парк Пелистер е дел од планината Баба која се наоѓа во југозападниот дел на Република Македонија. Површината на Националниот парк изнесува 17 150 хектари. Во НП се среќаваат 37 видови на дрвенести растенија, 31 вид на грмушки, 18 видови на шумски заедници и 27 тревести заедници. Од растителните заедници најголемо пространство завземаат моликовите шуми кои како чиста состоина се среќаваат на површина од 1174 ha, а се среќаваат и моликово-елови, моликово-букови, моликово-букови-елови, букови и дабово-букови шуми. Од флористичките елементи особено значајно е присуството на петоигличестиот бор молика (*Pinus Peuce*) - автохтон вид со терциерна старост кој расте само на неколку планини на Балканскиот Полуостров, а на Планината Пелистер го достигнува својот еколошки оптимум на развој, простирајќи се на висина од 1000 до преку 2200 m. Во високиот планински дел се среќаваат и ендемичните растенија: пелистерска качунка (*Crocus peristericus*), каранфилчето (*Dianthus myrtinervius*), *Sempervivum octopodes* и *Alchemilla peristerica*.

Од вертебратната фауна се среќаваат 12 водоземци, 16 влечуги, 130 видови на птици и 37 видови цицачи, од кои посебно внимание заслужуваат: мечката, срната, рисот, дивокозата, еленот, дивата свиња, еребицата камењарка (*Alectoris graeca*), златниот орел (*Aquila chrysaetos*), карпестиот лазач (*Tichodroma muraria*) и црвеноклуната галица (*Pyrrhocorax pyrrhocorax*). Од рибите значајно е присуството на ендемичната пелистерска пастрмка (*Salmo peristericus Karaman*).

Значење: Основни вредности кои истовремено претставуваат и природни мотиви за туристичко-рекреативните активности се: моликовите шуми, геоморфолошките форми, висинската расчленетост, глацијалните езера, планинските водотеци, флористичката разновидност и климатските карактеристики.

Намена: Природните погодности како и близината на урбаните агломерации - Битола и Ресен, овозможуваат овде доста нагласено да се развива викенд и излетничкиот туризам, зимскиот и летниот стационарен туризам, здравствениот туризам како и транзитниот и младинско-екскурзиониот туризам. Во летниот период главни активности може да бидат: прошетки, излети, планинарење, алпинизам и др. Заради големата побарувачка на карактеристичните шишарки од моликата на западно-европскиот пазар, тука доста е развиено собирањето на овој специфичен спореден шумски производ од страна на месното население.

Загрозеност: Националниот парк Пелистер главно го има задржано природниот изглед на пределот.

Меѓународен статус: II

Заштитна категорија према Меѓународниот сојуз за заштита на природата и природните богатства (International Union for Conservation of Nature and Natural Resources - IUCN):

Меѓународен статус: IUCN II - Национални паркови

Националните паркови се релативно големи области кои содржат репрезентативни примероци за значајните природни региони, или каде растителните и животинските видови, геоморфолошките положби и области се од специфична научна, образовна и рекреативна значајност (интерес). Тие содржат еден или неколку цели екосистеми кои не се материјално земени од човекова експлоатација или окупација. Најкомпетентните авторитети во земјата кои имаат јурисдикција врз тие области да преземат чекори за заштита или елиминирање на експлоатацијата и окупацијата и ефективно да се грижат за почитување на еколошките, геоморфолошките или естетските карактеристики.

Областа треба да е одржувана така, за да ги одржува рекреативните и образовните (научни) активности на контролирано ниво. Областа да се одржува во природна или скоро природна состојба. Влегувањето на посетителите да е под специјална контрола за образовни, културни и рекреативни цели. Спортскиот лов не е во компатибилна употреба. Но треба да се изберат цели за уредување.

Националниот парк Пелистер е повторно прогласен со нови граници во 2007 година, согласно Законот за прогласување на дел од планината Пелистер за Национален Парк (Сл.в. на РМ бр.150/07). Доколку се утврди дека со изградбата на викенд куќа за времено престој, би се предизвикало нарушување на природните карактеристики на регистрираниот НП Пелистер, потребно е да се почитуваат одредбите согласно Законот за заштита на природата, Законот за прогласување на дел од планината Пелистер за Национален Парк, како и заштитната категорија, согласно валоризацијата дадена во Просторниот план на РМ - Студијата за заштита на природното наследство.

Доколку при изработка на документацијата на предметниот простор или при уредување на просторот се дојде до одредени нови сознанија за природно наследство кое би можело да биде загрошено со урбанизацијата на овој простор, потребно е да се предвидат мерки за заштита на природното наследство:

- Утврдување на границите и означување на сите објекти кои би можеле да бидат предложени и прогласени како природно наследство;
- Забрана за вршење на какви било стопански активности кои не се во согласност со целите и мерките за заштита утврдени со правниот акт за прогласување на природното добро или Просторниот план за подрачје со специјална намена;
- Магистралната и останатата инфраструктура (надземна и подземна) да се води надвор од објектите со природни вредности, а при помали зафати потребно е нејзино естетско вклопување во природниот пејзаж;

- Воспоставување на мониторинг, перманентна контрола и надзор на објектите со природни вредности и преземање на стручни и управни постапки за санирање на негативните појави;
- Воспоставување на стручна соработка со соодветни институции во окружувањето;
- Почитување на начелата за заштита на природата согласно Законот за заштита на природата.

Заштита на културното наследство

Во своето милениумско постоење, човековата цивилизација од праисторијата до денес, на територијата на нашата држава, оставила значајни траги од вонредни културни, историски и уметнички вредности кои го потврдуваат постоењето, континуитетот и идентитетот на македонскиот народ на овие простори.

Просторниот аспект на недвижното културно наследство е предмет на анализа во корелација со долгорочната стратегија на економски, општествен и просторен развој, односно стратегија за зачувување и заштита на тоа наследство во услови на пазарно стопанство.

Републичкиот завод за заштита на спомениците на културата, за потребите на Просторниот план на Републиката, изготви Експертен елаборат за заштита на недвижното културно наследство во кој е даден Инвентар на недвижното културно наследство од посебно значење.

Инвентарот содржи список на регистрирани и евидентирани недвижни културни добра, што подразбира список на недвижните предмети со утврдено својство споменик на културата, односно на недвижните предмети за кои основано се претпоставува дека имаат споменично својство. Тоа се: археолошки локалитети, цркви, манастири, џамии, бањи, безистени, кули, саат кули, турбиња, мавзолеи, конаци, мостови, згради, куќи, стари чаршии, стари градски јадра и други споменици со нивните имиња, локации, блиските населени места, период на настанување и општините во кои се наоѓаат спомениците.

Согласно постоечката законска регулатива, видови на недвижно културно наследство се: споменици, споменични целини и културни предели.

На подрачјето на катастарската општина Нижеполе која е предмет на анализа има евидентирани недвижни споменици на културата (Експертен елаборат):

1. Археолошки локалитет “Кај Црквата”, Нижеполе, среден век;
2. Црква Св. Петка, Нижеполе, 19 век;

Во Археолошката карта на Република Македонија, која ги проучува предисториските и историските слоеви на човековата егзистенција, од најстарите времиња до доцниот среден век, на анализираното подрачје на катастарската општина Присад, евидентирани се следните локалитети:

КО Нижеполе – Кај Црквата, средновековна населба и некропола на околу 1,5 км западно од селото. Горно Село, средновековна населба на околу 1,5 км од селото.

Според Просторниот план на Р.Македонија, најголем број на цели се однесуваат на третманот и заштитата на културното наследство во плановите од пониско ниво.

При изработка на планска документација од пониско ниво, да се утврди точната позиција на утврдените *локалитети со културно наследство* и во таа смисла да се применат плански мерки за заштита на недвижното наследство:

- задолжителен третман на недвижното културно наследство во процесот на изработката на просторните и урбанистичките планови од пониско ниво заради обезбедување на плански услови за нивна заштита, остварување на нивната културна функција, просторна интеграција и активно користење на спомениците на културата за соодветна намена, во туристичкото стопанство, во малото стопанство и услугите, како и во вкупниот развој на државата;
- планирање на реконструкција, ревитализација и конзервација на најзначајните споменички целини и објекти и организација и уредување на контактниот, околниот споменичен простор заради зачувување на нивната културно - историска димензија и нивна соодветна презентација;
- измена и дополнување на просторните и урбанистичките планови заради усогласување од аспект на заштитата на недвижното културно наследство.

Културното недвижно наследство во просторните и урбанистички планови треба да се третира на начин кој ќе обезбеди негово успешно вклопување во просторното и организационо ткиво на градовите и населените места или пошироките подрачја и потенцирање на неговите градежни, обликовни и естетски вредности.

Туризам и организација на туристички простори

Туризмот и угостителството со својата основна функција-прифаќање, сместување и истовремено задоволување на голем број разновидни барања и желби на туристите, влијае врз вкупната економија и развојот на одредена средина, а исто така има изразено влијание и врз просторот во кој ја извршува својата дејност. Туризмот со своето мултиплицирано влијание во процесот на стопанисување, посредно и непосредно, ги вклучува и другите гранки и дејности во вкупната понуда на туристичкиот пазар. Ова, пред сè, се однесува на угостителството, трговијата, сообраќајот, занаетчиството, здравството и на разни други видови услуги. Исто така, преку туризмот се нудат и се продаваат нематеријални вредности, како што се: разни информации, обичаи, фолклор, забава, спортско-рекреативни активности и слично.

Врз основа на комплексно согледаните природни и создадени услови и ресурси по обем, квалитет, распространетост или уникатност, функционалност, атрактивност и степен на активираниоста, на територијата на Р. Македонија како посебни целини може да се издвојат следните видови на туристички потенцијали: водените површини, планините, бањите, целините и добрата со природно и

културно наследство, транзитните туристички правци, градските населби, ловните подрачја и селата.

Согласно со основните долгорочни цели, концептот и критериумите за развој и организација на туристичката понуда, во Р. Македонија се дефинирани вкупно 10 туристички региони со 54 туристички зони.

Предметната локација припаѓа на Пелагониски туристички регион со 9 туристички зони и 25 туристички локалитети и е составен дел од простор со меѓународно значење.

Заштита од воени разурнувања, природни и техничко-технолошки катастрофи

Согласно Просторниот план на Република Македонија, предметната локација за која се наменети условите за планирање на просторот за изградба на куќа за времен престој-викенд куќа, КО Нижеполе, Општина Битола, се наоѓа во индиректно загрозувани простори од воени дејства. Тоа се ридско-планински и субпланински простори, кои се наоѓаат во непосредна близина на просторите со висок степен на загрозуваност (самите не се директно изложени на борбени дејства) или во близина на просторите за формирање слободна територија, поради што се погодни за принуден и повремени престој на борбените единици, евакуираното население и др.

Согласно со Законот за заштита и спасување, задолжително треба да се применуваат мерките за заштита и спасување кои опфаќаат урбанистичко-технички и хуманитарни мерки.

Согласно Законот за заштита и спасување („Службен весник на Република Македонија" број 93/12 - пречистен текст, 41/14, 129/15, 71/16, 106/16 и 83/18), мерките за заштита и спасување задолжително се применуваат во процесот на планирање и уредување на просторот и проектирање и изградба на објектите, на начин кој го уредува Владата со подзаконски акт.

Засолнувањето опфаќа планирање, изградба, одржување и користење на јавните засолништа, одржување и користење на изградените засолништа и на другите заштитни објекти за заштита на населението, материјалните добра и културното наследство на Републиката. Јавните засолништа се планираат согласно со програмата на Владата за мерките за заштита и спасување и програмата на единиците на локалната самоуправа за мерките за заштита и спасување, а истите се вградени во урбанистичките планови.

Јавните засолништа според отпорноста се градат како засолништа за основна заштита, во согласност со техничките нормативи за изградба на јавни засолништа што ги донесува директорот на Дирекцијата.

Државата има обврска за изградба на јавни засолништа само во случај на исклучително загрозувани објекти што ќе ги утврди Дирекцијата врз основа на геолошко- хидролошките и сеизмичките карактеристики на земјиштето и на капацитетот на задоволување на потребите за засолнување. Единиците на локалната самоуправа имаат обврска да градат јавни засолништа со кои ќе ги задоволат потребните капацитети за засолнување на луѓето, материјалните добра и културното наследство на своето подрачје.

Начинот на изградба на јавните засолништа и одржувањето и користењето на веќе изградените засолништа и други заштитни објекти и определување на потребниот број на засолнишни места со уредба ги уредува Владата.

Сеизмичките појави - земјотресите се доминантни природни непогоди во Државата, кои можат да имаат катастрофални последици врз човекот и природата. Присутни се низ вековите, на десет сеизмички жаришта во земјата или во нејзината поблиска и поширока околина. Земјотресите со умерени магнитуди ($M < 6,0$) можат да предизвикаат сериозни разурнувања, бидејќи традиционално градените објекти, особено во руралните средини, не можат да ги издржат овие земјотреси без значителни оштетувања. Историските податоци покажуваат дека силните земјотреси генерирани на територијата на државата се проследени и со појава на колатерални хазарди (ликвификација, одрони, свлечишта, пукнатини, раседници, померувања), со доминантни одрони и свлечишта, што уште повеќе ги зголемува негативните последици на земјотресите.

Во досегашниот просторен развој на Републиката, природните богатства, географските, морфолошките и другите погодности имале доминантно влијание врз изградбата и уредувањето на нејзината територија, без оглед на присутните сеизмички ризици. Тоа создава конфликтна ситуација во која најголемите градови, најголем број на населението, индустриските капацитети и најзначајните комуникации, како што се коридорите север - југ и исток - запад, се лоцирани во зоните со најголема сеизмичност (интензитет од VII – X степени на МКС -64).

Локацијата за која се наменети условите за планирање на просторот се наоѓа во зона со **VIII степени по Меркалиевата скала на очекувани земјотреси**.

Намалување на сеизмичкиот ризик може да се изврши со задолжителна примена на нормативно - правна регулатива, со која се уредени постапките, условите и барањата за постигнување на технички конзистентен и економски одржлив степен на сеизмичка заштита, кај изградбата на новите објекти.

Во инвестиционите проекти треба да се разработат мерките за заштита на човекот, материјалните добра и животната средина од природни катастрофи.

Неопходно е перманентно ажурирање на плановите за заштита од елементарни непогоди, кои согласно законските обврски постојат за целата територија на државата, поради присутниот сеизмички хазард, како и изложеноста на други природни катастрофи. Со реализација на наведените приоритети се создаваат реални услови за успешна инженерска превенција и намалување на сеизмичкиот ризик на територијата на целата Држава, односно за ефикасен менаџмент на ефектите и вонредните состојби предизвикани од силните сеизмички сили.

За успешно функционирање на заштитата од природни и елементарни катастрофи во процесот на урбанистичко планирање потребно е да се преземат соодветни мерки за **заштита од пожари**, односно евентуалните човечки и материјални загуби да бидат што помали во случај на пожари.

Во однос на диспозицијата на противпожарната заштита, предметната локација во случај на пожар ќе ја опслужуваат противпожарни единици од **градот Битола**.

Во процесот на планирање потребно е да се води сметка за конфигурацијата на теренот, степен на загрозеност од пожари и услови кои им погодуваат на пожарите: климатско-хидролошките услови, ружата на ветрови и слично кои имаат влијание врз загрозеност и заштита од пожари.

Заради поуспешна заштита во урбанистички планови се превземаат низа мерки за отстранување на причините за предизвикување на пожари, спречување на нивното ширење, гаснење и укажување помош при отстранување на последиците предизвикани со пожари, кои се однесуваат на:

- изворите за снабдување со вода, капацитетите на водоводната мрежа и водоводните објекти кои обезбедуваат доволно количество вода за гаснење на пожари;
- оддалеченоста меѓу зоните предвидени за станбени и јавни објекти и зоните предвидени за индустриски објекти и објекти за специјална намена за сместување лесно запаливи течности, гасови и експлозивни материји;
- широчината, носивоста и проточноста на патиштата со кои ќе се овозможи пристап на противпожарни возила до секој објект и нивно маневрирање за време на гаснење на пожарите.

Заштитата од пожари опфаќа мерки и дејности од нормативен, оперативен, организационен, технички, образовно-воспитен и пропаганден карактер, кои се уредени со Законот за заштита и спасување, како и Уредбата за спроведување на заштитата и спасувањето од пожари.

При појава на природни стихии, како што се **поплавите**, секое организирано општество превзема активни и пасивни мерки за организирана одбрана.

Појавата на **поплави** првенствено е поврзана со природните езера и хидрографската мрежа, но најчестиот вид на поплави и најголемата опасност од нив, сепак, доаѓа од поројните водотеци. Согласно со ова за донесување на брзи, исправни и ефикасни одлуки неопходно е да се располага со:

- однапред разработен план;
- сигурни информации за состојбата во загрозеното подрачје;
- сигурни прогностички информации за очекуваните сосотојби;

Од метеоролошки појави со карактеристики на елементарни непогоди се манифестираат појавата на **град, луњени ветрови и магли**.

Едно од можните и неопходно потребни превентивни мерки за заштита од **техничко - технолошки катастрофи** е планирањето, кое преку осознавање и анализа на состојбите и опасностите од можните инциденти, во одржувањето на инсталациите и опремата, треба да создаде прифатлив однос кон животната средина.

Насоки за потребата од спроведување на Стратегиска оцена на влијанието врз животната средина

Во процесот за проценка на влијанието на плановите, стратегиите и програмите врз животната средина и врз здравјето на луѓето (Стратегиска оцена на

влијанието врз животната средина-СОВЖС), покрај проценката на влијанијата се предвидуваат и мерки кои имаат за цел заштита на животната средина од сите можни влијанија и тоа уште во процесот на планирање и донесување одлуки за одредени стратегии, планови и програми, т.е. плански документи. Преку навремено спроведување на постапката за СОВЖС се обезбедува идентификување на потенцијалните позитивни и негативни влијанија од реализацијата на планскиот документ врз животната средина, а исто така се дефинираат и алтернативи и можни мерки за спречување, намалување и ублажување на негативните влијанија врз сите елементи на животната средина.

СОВЖС се подготвува во согласност со националната легислатива и одредбите од друга релевантна меѓународна легислатива, која е инкорпорирана во националната, во форма на законски и подзаконски акти и Конвенции, кои се ратификувани од страна на РСМ со посебни закони.

Целта на СОВЖС постапката е да се процени дали планскиот документ е во согласност со поставените цели за животна средина на национално и меѓународно ниво. Целите на стратегиската оценка на влијанието врз животната средина се прикажани преку статусот на: населението, социо-економски развој, човековото здравје, воздухот, климатските промени, водата, почвата, природното и културното наследство и материјалните добра.

Најдобро е процесот на стратегиска оценка на влијанието на планскиот документ да се одвива паралелно со развојот на планскиот документ, со цел навремено да се земат во предвид целите на животната средина при дефинирање на целите на самиот плански документ.

Постапката за стратегиска оценка на влијанието врз животната средина се спроведува во неколку фази, од кои првата е **Утврдување на потреба од спроведување на СОВЖС** (дали планскиот документ ќе има значителни влијанија врз животната средина) согласно со Уредбата за стратегиите, плановите и програмите, вклучувајќи ги и промените на тие стратегии, планови и програми, за кои задолжително се спроведува постапка за оценка на нивното влијание врз животната средина и врз животот и здравјето на луѓето. Оваа фаза претставува изготвување на Одлуката за спроведување или неспроведување на СОВЖС. Органот кој го подготвува планскиот документ е должен да донесе Одлука за спроведување или Одлука за не спроведување на стратегиска оценка во која се образложени причините за спроведувањето, односно не спроведувањето согласно со критериумите врз основа на кои се определува дали еден плански документ би можел да има значително влијание врз животната средина и врз здравјето на луѓето.

Влијанијата, кои се претпоставува дека може да произлезат со изградбата на објектот за викенд куќа за времено сместување, може да се разгледуваат од аспект на негативни влијанија и од аспект на идни бенефиции, односно позитивни влијанија, како и генерални мерки за заштита, намалување и ублажување на негативни влијанија се следните:

- Изградбата на објектот за викенд куќа за времено сместување, во рамките на предвидениот опфат, се очекува да предизвика позитивни импулси и ефекти врз целото непосредно опкружување од аспект на повисока

организација, инфраструктурна опременост и уреденост на просторот, социо-економски развој.

- Со изградбата на објектот за викенд куќа за времено сместување, ќе има и негативни влијанија врз животната средина, посебно во фазата на градба на планираните објекти. Влијанијата што ќе се јават во фаза на градба (емисии на штетни материи во воздухот, можни штетни влијанија врз почвата (директни и индиректни), емисии на бучава, отпад и влијанија врз флората и фауната), ќе бидат локални и со ограничен временски рок.
- Влијанијата кои би можеле да се појават во фазата на експлоатација се нарушување на квалитетот на воздухот, водите и почвата како резултат на емисија на загадувачки материи, зголемени нивоа на бучава и вибрации и несоодветно управување со отпадот. Мерки за заштита од овие влијанија се наведени во секторските области: водостопанство и водостопанска инфраструктура, заштита на животната средина.
- Неопходно е воспоставување и почитување на ефикасна контрола на користењето и уредувањето на земјиштето и утврдување на нормите и стандардите за градба. Меѓу приоритетните определби на Просторниот план е заштитата на земјоделското земјиште, а особено стриктното ограничување на трансформацијата на земјиштето од I-IV бонитетна класа за неземјоделско користење, како и зачувување на квалитетот и природната плодност на земјиштето.
- Предметниот простор нема конфликт со постојните и планирани енергетски водови, радиокомуникациски и кабелски електронско комуникациски мрежи.
- Просторот на кој се предвидува за изградба на објект за викенд куќа за времено сместување, КО Нижеполе, Општина Битола, се наоѓа во непосредна близина на заштитен НП Пелистер. Доколку при изработка на документацијата на предметниот простор или при уредување на просторот се дојде до одредени нови сознанија за природно наследство кое би можело да биде загрозувано со урбанизацијата на овој простор, потребно е да се предвидат соодветни мерки за заштита на природното наследство согласно со законската регулатива.
- Во делот за заштита на културното наследство, културното наследство е наведено на ниво на катастарска општина, поради што при изработка на планска документација потребно е да се утврди дали на предметната локација има културно наследство и во таа смисла да се применат соодветните плански мерки за заштита на истото и да се постапи во согласност со постоечката законска регулатива.

- За предметниот простор не постои можност за појава на прекугранични влијанија, ниту во фазата на градба, ниту во фазата на експлоатација, поради доволната оддалеченост на предвидениот опфат од границите на Државата.
- Мерки за ублажување на негативните влијанија од евентуални несреќи и хаварии се наведени во секторската област: Заштита од воени разурнувања, природни и техничко-технолошки катастрофи.

При донесувањето на Одлука за спроведување или Одлука за не спроведување на стратегиска оцена за предметната документација за изградба на куќа за времен престој-викенд куќа, КО Нижеполе, Општина Битола задолжително да се земат во предвид претходно наведените забелешки, како и забелешките од секторските области опфатени со Просторниот план на Република Македонија.

Усогласување на планската документација со Просторниот план

Сите активности во просторот треба да се усогласат со насоките на Просторниот план на државата, особено значителните и оние кои се однесуваат на планирањето и изградбата на:

- државните инфраструктурни системи (патишта, железници, воздушен сообраќај, телекомуникации);
- енергетските системи, енерговоди и поголеми водостопански системи;
- градежните објекти важни за Државата;
- капацитетите на туристичката понуда;
- стопанските комплекси и оние кои се однесуваат на поголеми концентрации (слободни економски зони);
- капацитетите за користење на природните ресурси.

Просторните планови на регионите и подрачјата од посебен интерес и урбанистичките планови се усогласуваат со Просторниот план на Републиката, особено во однос на следните елементи:

- намената и користењето на површините;
- мрежата на инфраструктура;
- мрежата на населби;
- заштитата на животната средина.

Насоките на Просторниот план на Републиката во однос на намената и користењето на површините се однесуваат на заложбата при изработката на урбанистичките планови, површините за сите урбани содржини треба да се бараат исклучиво на површини од послаби бонитетни класи (над IV категорија).

Посебни мерки и активности за остварување на рационалното користење и заштита на просторот, како и посебни интереси на просторниот развој се:

- Обезбедување на спроведување на постојните закони и прописи со кои се заштитува просторот, ресурсите и националното богатство и се организира и уредува просторот со цел за вкупен развој.
- Рационално користење на подрачјата за градба и нивно проширување или формирањето на нови врз база на критериумите за изготвување на соодветна планска документација.
- Насоките и критериумите за уредување на просторот надвор од градежните подрачја треба да се утврдат со помош на стручни основи и упатствата од ресорите на земјоделството, водостопанството, шумарството и заштитата на животната средина.
- Создавање на услови за лоцирање на мали стопански единици.

ЗАКЛУЧНИ СОГЛЕДУВАЊА

Условите за планирање на просторот се наменети за изградба на куќа за времен престој-викенд куќа на КП 567/2 КО Нижеполе, Општина Битола. Површината на планскиот опфат изнесува 0,29 ха. До планскиот опфат има издадено

- Услови за планирање на просторот за изработка на урбанистички план вон населено место Туристичка населба-Нижеполе м.в. Чакал, Општина Битола, со тех.бр. У14108.
- Услови за планирање на просторот за изработка на урбанистички план вон населено место за стопански комплекс со придружни објекти месност Чакал КО Нижеполе, Општина Битола. Со тех.бр У17506

Видот на планската документација да се усогласи со Законот за урбанистичко планирање и Правилникот за урбанистичко планирање.

Условите за планирање треба да претставуваат влезни параметри и насоки при планирањето на просторот и поставувањето на планските концепции и решенија по сите области релевантни за планирањето во соодветниот плански документ, обработени во "Просторниот план на Република Македонија".

При изработката на предметната документација, треба да се имаат предвид следните поединечни заклучни согледувања од секторските области опфатени со Просторниот план:

Економски основи на просторниот развој

- Изградба на куќа за времен престој-викенд куќа на КО Нижеполе, Општина Битола, ќе биде во функција на поттикнување на развојот на туристичките активности и согласно определбите од "Просторниот план на Република Македонија" треба да базира на законитостите на пазарната економија и примена на релевантната законска регулатива од областа на заштитата на животната средина, особено превенција и спречување на негативните влијанија врз животната средина.

Користење и заштита на земјоделско земјиште

- Согласно Просторниот План на Република Македонија просторот на Републиката е поделен во 6 земјоделско стопански реони и 54 микрореони. Предметната локација припаѓа на Пелагонискиот реон кој има 10 микрореони.
- При изработка на планската документација, неопходно е воспоставување и почитување на ефикасна контрола на користењето и уредување на нормите и стандарди за градба. Меѓу приоритетните определби на Просторниот план е заштитата на земјоделското земјиште, а особено стриктното ограничување на трансформацијата на земјиштето од I-IV бонитетна класа за неземјоделско користење, како и зачувување на квалитетот и природната плодност на земјиштето.

Водостопанство и водостопанска инфраструктура

- За квалитетно водоснабдување на објектите (викенд куќа за времено престој) потребно е околу изворникот да се оформи заштитна зона зоните (доколку се користи независен изворник, односно објектите не се приклучат на водоснабдителната мрежа на селото Нижеполе);
- Доколку за водоснабдување се користат подземни води, нивната експлоатација да се базира на извршени хидрогеолошки испитувања со кои ќе се дефинира нивниот квалитет и квантитет;
- Еден од основните приоритети во заштитата на животната средина е заштита на квалитетот на површинските и подземните води, поради што отпадните води од објектите мора да бидат подложени на соодветен третман на пречистување пред да бидат испуштени во реципиентот.

Енергетика и енергетска инфраструктура

- Локацијата за изградба на куќа за времен престој-викенд куќа КО Нижеполе, Општина Битола нема конфликт со постојните и планирани енергетски водови.
- За новите корисници потребно е да обезбеди сигурно и непрекинато снабдување со електрична енергија со напон кој ќе биде во дозволените граници.

Урбанизација и мрежа на населби

- Иницијативата за изградба на куќа за времен престој-викенд куќа, КО Нижеполе, Општина Битола, би требало да предизвика позитивни импулси и ефекти врз целото непосредно окружување од аспект на повисока организација, инфраструктурна опременост, повисок квалитет на услугите во окружувањето, како и уреденост на просторот, сето тоа базирано врз принципите на одржлив развој како и максимално почитување и вградување на нормативите и стандарди за заштита на животната средина.

Домување

- Иницијативата за изградба на куќа за времен престој-викенд куќа, КО Нижеполе, Општина Битола, ќе даде допринос кон трансформација на традиционалниот тип на домување преку проширување на неговата основна функција, внесување на нови вредности и изнаоѓање на нови можности за адекватно користење и организирање на просторот односно градење на станови кои се користат повремено во текот на годината.

Јавни функции

- На предложениот простор наменет за изградба на куќа за времен престој-викенд куќа, КО Нижеполе, Општина Битола, нема препораки и обврски за организација на јавни функции (образование, здравство,

социјала и спорт и рекреација), што значи дека се исклучени и можностите за било каков конфликт помеѓу два типа на функции.

Сообраќајна инфраструктура

- Според Просторниот план на Република Македонија, автопатската и магистрална патна мрежа релевантна за предметниот простор е:
- АЗ - (Крстосница Требениште-врска со А-2-крстосница Подмоље-Охрид-Косел-Ресен-Битола-Прилеп-Велес-Штип-Кочани-Делчево-граница со Бугарија-граничен премин Рамна Нива), делница Битола-крстосница Кукуречани-граница со Грција-граничен премин Меџитлија-делница Косел-врска со А-3-Охрид-граница со Албанија-граничен премин Љубаниште).
- Релевантен регионален патен правец за предметната локација, според Просторниот план на Република Македонија, влегува во групата на регионални патишта "Р2" и е со ознака:
- Р2331- (Битола-врска со Р1101-Ниже Поле-Пелистер-Брајчино-Љубојно-врска со Р1308).
- При планирање да се почитува Законот за јавни патишта („Службен весник на Република Македонија” број 84/08, 52/09, 114/09, 124/10, 23/11, 53/11, 44/12, 168/12, 163/13, 187/13, 39/14, 42/14, 166/14, 44/15, 116/15, 150/15, 31/16, 71/16 и 163/16).

Радиокомуникациска и кабелска електронско комуникациска мрежа

- Локацијата за изградба на куќа за времен престој-викенд куќа КО Нижеполе, Општина Битола нема конфликт со постојните и планирани радиокомуникациски и кабелски електронско комуникациски мрежи.
- Преку кабелските електронски комуникациски мрежи, на крајните корисници треба да им се обезбеди сигурен пренос на јавни електронски комуникациски услуги со задоволување на одредени општи и посебни услови за квалитет, во согласност со Законот за електронските комуникации и препораките за обезбедување на одредено ниво на квалитет на пренос.

Заштита на животната средина

- Со цел да се обезбеди заштита и унапредување на животната средина при изградба на куќа за времен престој-викенд куќа, КО Нижеполе, Општина Битола, потребно е да се почитуваат одредбите пропишани во законската регулатива од областа на заштита на животната средина и подзаконските акти донесени врз нивна основа.
- Да се внимава да не дојде до искористување на земјиштето на начин и обем со кој би се загрозиле неговите природни вредности.
- Да се следи и контролира присуството на загадувачки материи во воздухот со цел да се одржи квалитетот на воздухот во граници на дозволените нивоа на емисии.

- Да се предвидат соодветни технички зафати за пречистување на отпадните води и имплементација на технологии кои ќе овозможат нивно повторно искористување за истата или друга намена.
- Да се контролира квалитетот на пречистените отпадни води пред испуштање во најблискиот реципиент, со цел да се усогласат вредностите на концентрацијата на материите присутни во пречистената отпадна вода со пропишаните гранични вредности на максимално дозволените концентрации на материите присутни во реципиентот.
- Да се превземат активности за намалување на бучавата и вибрациите од опремата, со цел да се избегнат негативните ефекти од бучавата и да се почитуваат пропишаните гранични вредности за дозволено ниво на бучава во животната средина.
- Организирано управување со отпадот со цел да се минимизира негативното влијание врз животната средина, животот и здравјето на луѓето.
- Создавачот и/или поседувачот на отпадни материји и емисии ги сноси сите трошоци за санација на евентуално предизвиканите нарушувања во животната средина.
- Уредување на комплексот со заштитно и украсно зеленило. При изборот на вегетацијата да се даде приоритет на видовите (автохтони) со висок биоаккумулативен капацитет за загадувачки материји.
- Да се изведуваат енергетски ефикасни објекти.

Заштита на природно наследство

- Согласно Студијата за заштита на природното наследство, изработена за потребите на Просторниот план на Република Македонија, предметниот простор на кој се предвидува изградба на куќа за времен престој-викенд куќа, КО Нижеполе, Општина Битола, се наоѓа во непосредна близина заштитен НП Пелистер.
- Националниот парк Пелистер е повторно прогласен со нови граници во 2007 година, согласно Законот за прогласување на дел од планината Пелистер за Национален Парк (Сл.в. на РМ бр.150/07). Доколку се утврди дека со изградбата на објект за викенд куќа за времено сместување, би се предизвикало нарушување на природните карактеристики на регистрираниот НП Пелистер, потребно е да се почитуваат одредбите согласно Законот за заштита на природата, Законот за прогласување на дел од планината Пелистер за Национален Парк, како и заштитната категорија, согласно валоризацијата дадена во Просторниот план на РМ - Студијата за заштита на природното наследство.
- Доколку при изработка на документацијата на предметниот простор или при уредување на просторот се дојде до одредени нови сознанија за природно наследство кое би можело да биде загрозено со урбанизацијата на овој простор, потребно е да се предвидат соодветни мерки за заштита на природното наследство согласно Законот за заштита на природата.

Заштита на културното наследство

- Согласно податоците од Експертниот елаборат за заштита на културното наследство и Археолошката карта на Република Македонија¹ на подрачјето на катастарската општина Нижеполе има евидентирани недвижни споменици на културата и археолошки локалитети .
- При изработка на планска документација од пониско ниво да се утврди точната локација на евидентираното и регистрираното културно наследство и во таа смисла да се применат соодветните плански мерки за заштита на истото.
- Доколку при изведување на земјаните работи се најде на археолошки артефакти, односно дојде до откривање на материјални остатоци со културно-историска вредност, потребно е да се постапи во согласност со постоечката законска регулатива (Закон за заштита културното наследство - „Службен весник на Република Македонија“ број 20/04, 115/07, 18/11, 148/11, 23/13, 137/13, 164/13, 38/14, 44/14, 199/14, 104/15, 154/15, 192/15, 39/16,11/18,20/19), односно веднаш да се запре со отпочнатите градежни активности и да се извести надлежната институција за заштита на културното наследство.

Туризам и организација на туристички простори

- Предметната локација за која што се наменети Условите за планирање, припаѓа на Пелагониски туристички регион во кој се утврдени 9 туристички зони со 25 туристички локалитети и е составен дел од простор со меѓународно значење.
- Согласно поставките на Концептот и критериумите за развој и организација на туристичката дејност, за непречен развој на вкупната туристичка понуда на ова подрачје, се препорачува, при идната организација на стопанските дејности да се почитуваат критериумите за заштита и одржлив економски развој.

Заштита од воени разурнувања, природни и техничко-технолошки катастрофи



- Локацијата за која се наменети условите за планирање на просторот за изградба на куќа за времен престој-викенд куќа, КО Нижеполе, Општина Битола, се наоѓа во индиректно загрозени простори од воени дејства. Според тоа во согласност со Законот за заштита и спасување, задолжително треба да се применуваат мерките за заштита и спасување.
- Задолжителна примена на мерки за заштита од пожар.
- Анализираниот простор се наоѓа во подрачје каде се можни потреси со јачина до VIII степени по МКС, што наметнува задолжителна примена на нормативно- правна регулатива, со која се уредени постапките, условите и барањата за постигнување на технички конзистентен и економски одржлив степен на сеизмичка заштита, кај изградбата на новите објекти.

¹ МАНУ Скопје, 1996г.

Насоки за потребата од спроведување на Стратегиска оцена на влијанието врз животната средина

- При донесувањето на Одлука за спроведување или Одлука за не спроведување на стратегиска оцена за документацијата на предметниот простор за изградба на куќа за времен престој-викенд куќа, КО Нижеполе, Општина Битола, задолжително да се земат во предвид насоките за потреба од спроведување на Стратегиска оцена на влијанието врз животната средина, како и забелешките и заклучоците од секторските области опфатени со Просторниот план на Република Македонија.

ИЗВОД ОД ПРОСТОРЕН ПЛАН НА РЕПУБЛИКА МАКЕДОНИЈА 2002 - 2020

 МИНИСТЕРСТВО ЗА ЖИВОТНА СРЕДИНА И ПРОСТОРНО ПЛАНИРАЊЕ
 АГЕНЦИЈА ЗА ПЛАНИРАЊЕ НА ПРОСТОРОТ















Сектор:
Синтезни карти

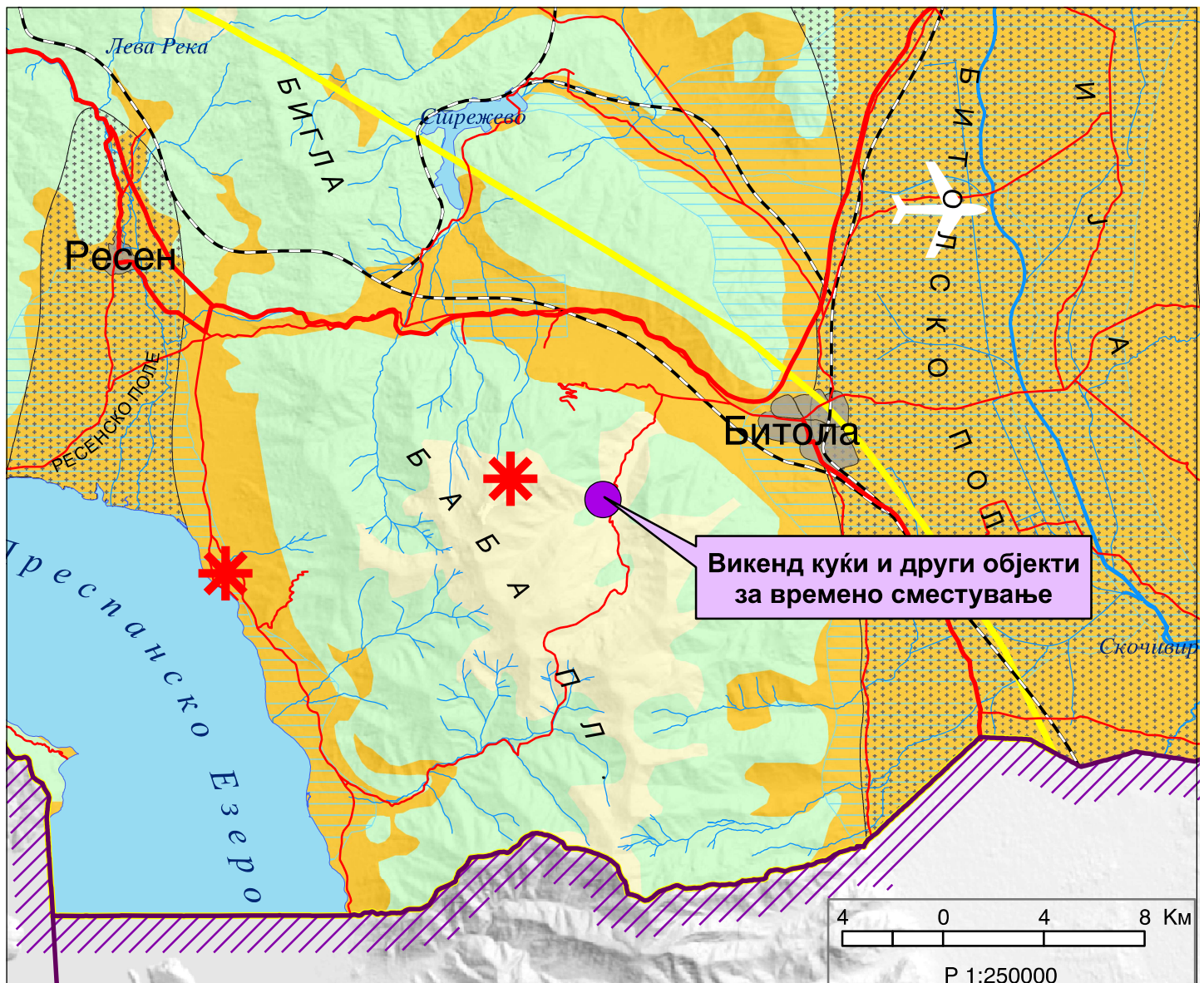
Тема:
Биланс на намена на површините

Користење на земјштето

Карта бр. 20

Легенда:

 шуми и шумско земјиште	 зони за експлоат. на минерали	 автопат
 земјоделско земјиште	 туристички простори	 магистрален пат
 наводнувани површини	 транзитни коридори	 регионален пат
 високопланински пасишта	 туристички центри	 железничка мрежа
 акумулации		 воздухопловно пристаниште



ИЗВОД ОД ПРОСТОРЕН ПЛАН НА РЕПУБЛИКА МАКЕДОНИЈА 2002 - 2020

МИНИСТЕРСТВО ЗА ЖИВОТНА СРЕДИНА И ПРОСТОРНО ПЛАНИРАЊЕ
АГЕНЦИЈА ЗА ПЛАНИРАЊЕ НА ПРОСТОРОТ

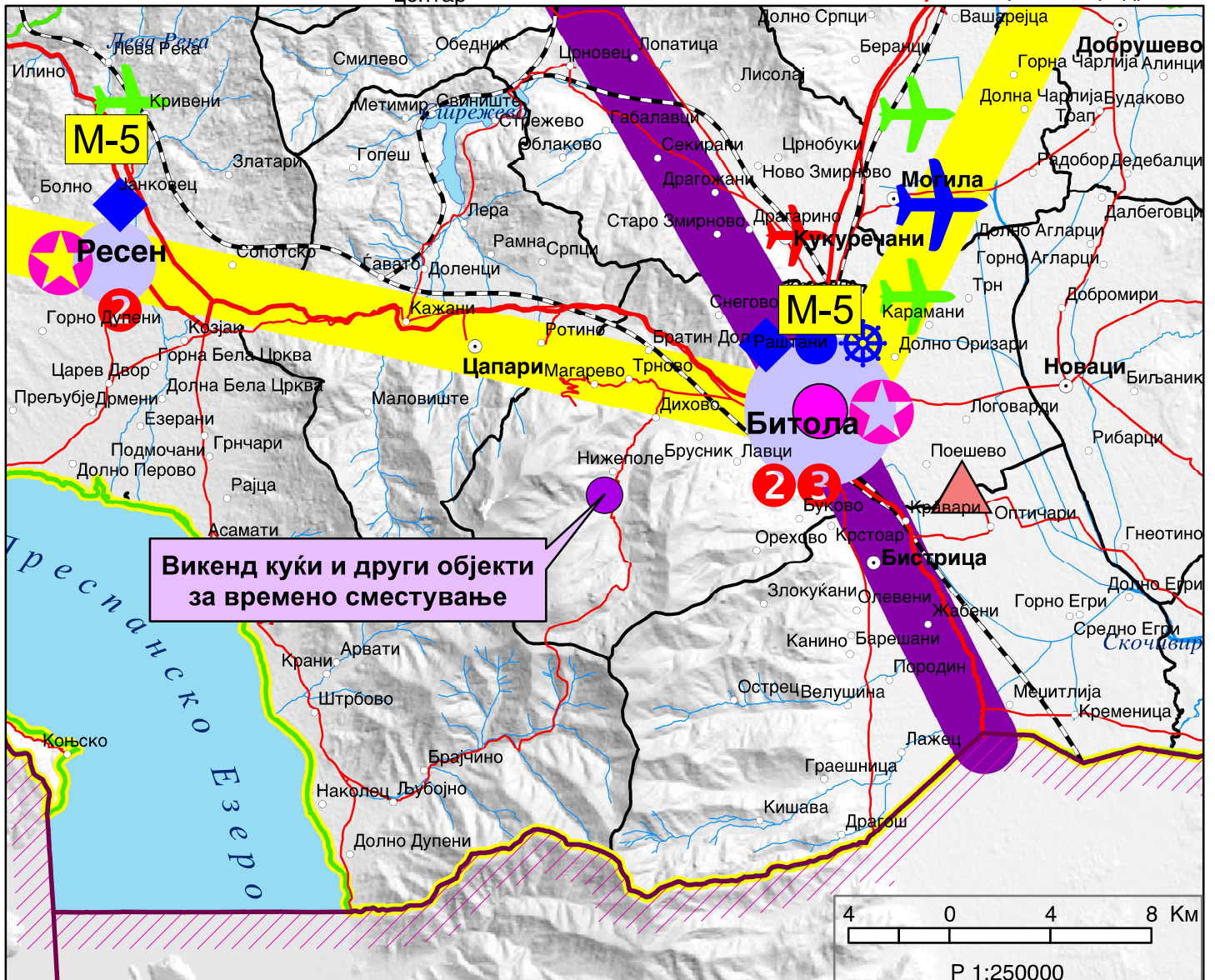
Сектор:
Синтезни карти

Тема:
Просторно-функционална организација

Систем на населби и сообраќајна мрежа

Карта бр. 22

- Легенда:
- | | | | | | | | |
|--|---|--|---------------------|--|-----------------|--|-----------------------|
| | Управа | | Образование | | Високо | | Слободна економ.зона |
| | Просторно-функц. единици | | Здравствена заштита | | Терцијална | | Автопат |
| | Граници на влијанија на макрорегион. центри | | Оски на развој | | јужна | | Магистрален пат |
| | Центар на макрорегион | | источна | | северна | | Железничка мрежа |
| | Центар на микрорегион | | север-југ | | северна | | Воздухоплов. пристан. |
| | Центри на просторно-функционални единици | | западна | | Спорти аеродром | | Стопански аеродром |
| | Општински центар | | | | | | |



ИЗВОД ОД ПРОСТОРЕН ПЛАН НА РЕПУБЛИКА МАКЕДОНИЈА 2002 - 2020



МИНИСТЕРСТВО ЗА ЖИВОТНА СРЕДИНА И ПРОСТОРНО ПЛАНИРАЊЕ



АГЕНЦИЈА ЗА ПЛАНИРАЊЕ НА ПРОСТОРОТ

Сектор:

Синтезни карти

Тема:

Техничка инфраструктура

Водостопанска и енергетска инфраструктура

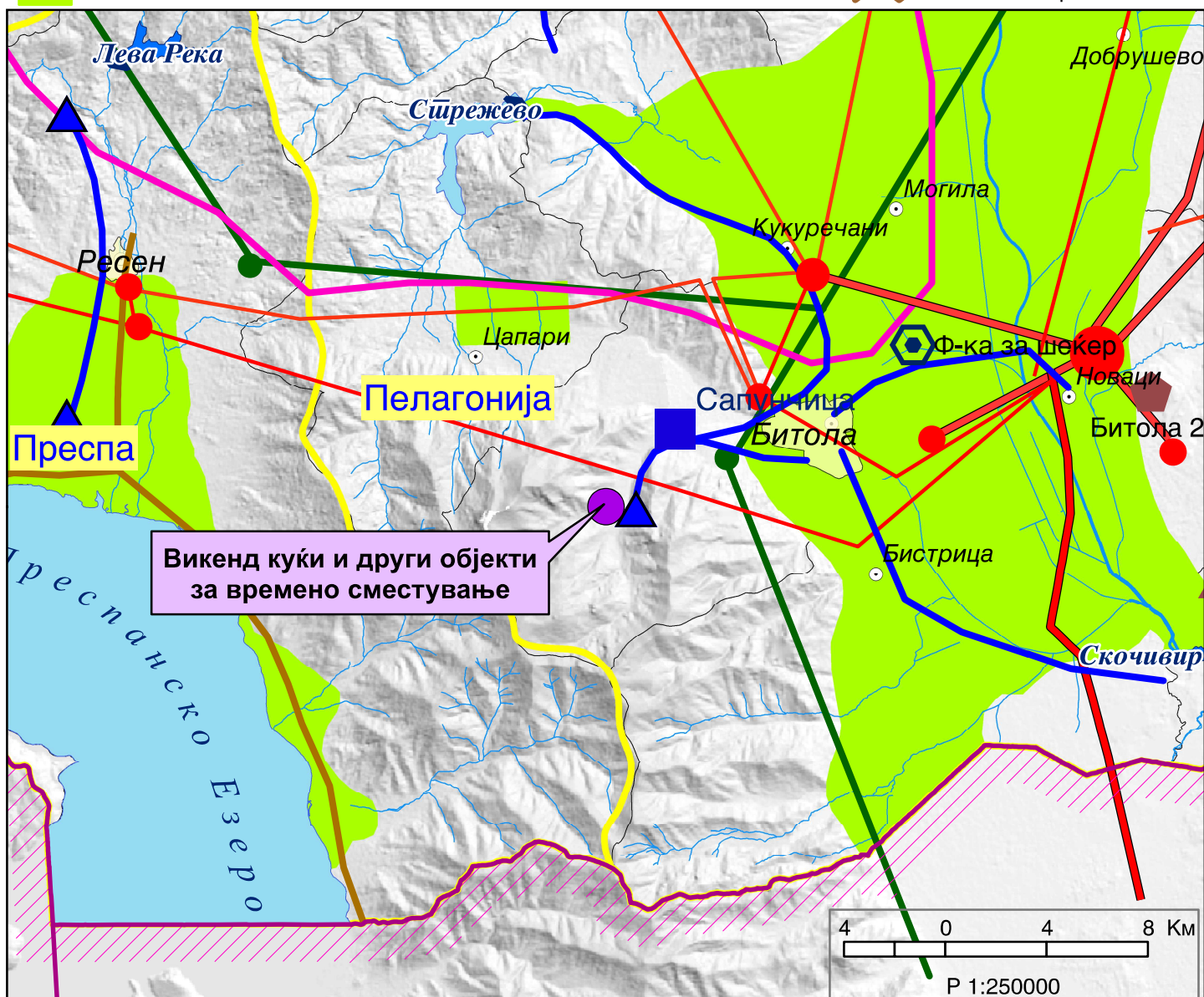
Карта бр. 23

Легенда:

- ▲ Изворишта
- Водоводен систем
- Регионален водост. систем
- Акумулации
- Акумулации по 2020г.
- Природни езера
- Наводнувани површини

- Водостопански подрачја
- Термоелектрани
- Хидроелектрани
- Далноводи
- 110 kV
- 220 kV
- 400 kV
- Трафостаници
- 110 kV
- 220 kV
- 400 kV

- ◆ Рафинерија
- Нафтовод
- ◆ Индустриски топлани
- ▲ Рудник на јаглен
- Брикетара
- Гасовод
- Регулациони станици
- Канализационен систем



ИЗВОД ОД ПРОСТОРЕН ПЛАН НА РЕПУБЛИКА МАКЕДОНИЈА 2002 - 2020

 МИНИСТЕРСТВО ЗА ЖИВОТНА СРЕДИНА И ПРОСТОРНО ПЛАНИРАЊЕ

 АГЕНЦИЈА ЗА ПЛАНИРАЊЕ НА ПРОСТОРОТ

Сектор:

Синтезни карти


Тема:


Заштита на животната средина


Реонизација и категоризација на просторот за заштита


Карта бр. 24

Легенда:


 Граници на региони за управување со животната средина


 Заштита на простори со природни вредности


 Рекултивација на деград. простори


 Управување со загад. на воздух и вода


 Заштита на реки со нарушен квалитет


 Заштита на акумулации и реки за водозафати

 Рекултивација на деградирани простори


 Заштита на земјоделско земјиште

 Заштита на шуми

 Поволни подрачја за лоцирање регионални санитарни депонии

 Поволни хидрогеолошки средини за лоцирање на депонии

 Споменичко подрачје

 Археолошки локалитети

 Споменички целини

