



## ОПШТИНА БИТОЛА

### Градоначалник

Врз основа на член 35 и член 46 став 9 од Законот за просторно и урбанистичко планирање („Сл. весник на РМ” бр. 199/14, 44/15, 193/15, 31/16, 163/16, 64/18 и 168/18), а во врска со член 93 од Законот за урбанистичко планирање („Сл. весник на РМ” бр.32/20) и чл. 50 точка 4 од Законот за локална самоуправа (Сл. весник на РМ Бр. 5/02) Градоначалникот на Општина Битола го издава следното:

### С О О П Ш Т Е Н И Е

#### За организирање на ПОВТОРНА ЈАВНА ПРЕЗЕНТАЦИЈА и ЈАВНА АНКЕТА за Предлог ДУП за Четврт Исток 2 Блок И.02.05 - Општина Битола

Јавната Презентација за Предлог ДУП за Четврт Исток 2 Блок И.02.05 - Општина Битола ќе се одржи на ден 19.04.2022 г. (вторник) во 11.00 часот во салата на Советот на Општина Битола, на Бул. 1 ви Мај бр. 61 Општина Битола.

Границата на ДУП за Четврт Исток 2 Блок И.02.05 - Општина Битола е дефинирана согласно графичкиот прилог и има површина од 8,22 ха.

Описно границата на планскиот опфат се движи: на запад по осовина на улица Прва (крак од улица Димитар Робев), на север продолжува по осовина на улица Димитар Робев до пресек со КП Бр. 1381/4, продолжува по јужна граница на КП Бр. 1381/4 до пресекот со КП Бр. 1374 се движи по северна и источна граница на КП Бр. 1374 до пресек со јужна граница на КП Бр. 1381/3 продолжува по јужна граница на КП 1381/3 до пресекот со КП 1382/1 на исток по западна граница на КП Бр. 1382/1 до пресекот со осовина на ул. Новачки пат, на југ по осовина на Новачки пат до почетна точка на ул. Прва (крак од улица Димитар Робев)

Графичкиот прилог од ДУП за Четврт Исток 2 Блок И.02.05 - Општина Битола, ќе биде изложен во информацискиот систем за е-урбанизам, на огласна табла во просториите на Општина Битола почнувајќи од 19.04.2022 год. и на веб страната на Општина Битола [www.bitola.gov.mk](http://www.bitola.gov.mk) во панелот за јавна презентација и јавна анкета.

Јавната анкета за ДУП за Четврт Исток 2 Блок И.02.05 - Општина Битола, ќе трае 5 работни денови почнувајќи од 19.04.2022 год. заклучно со 27.04.2022 год.

Во одредениот рок заинтересираните правни и физички лица од конкретното подрачје опфатено со планот, можат да доставуваат забелешки, предлози и мислења на анкетни листови, во писмена форма, кои можат да се подигнат од шалтерите на Општина Битола или во електронска форма преку информацискиот систем за е-урбанизам.

08-347/3  
13.04.2022 год.  
БИТОЛА

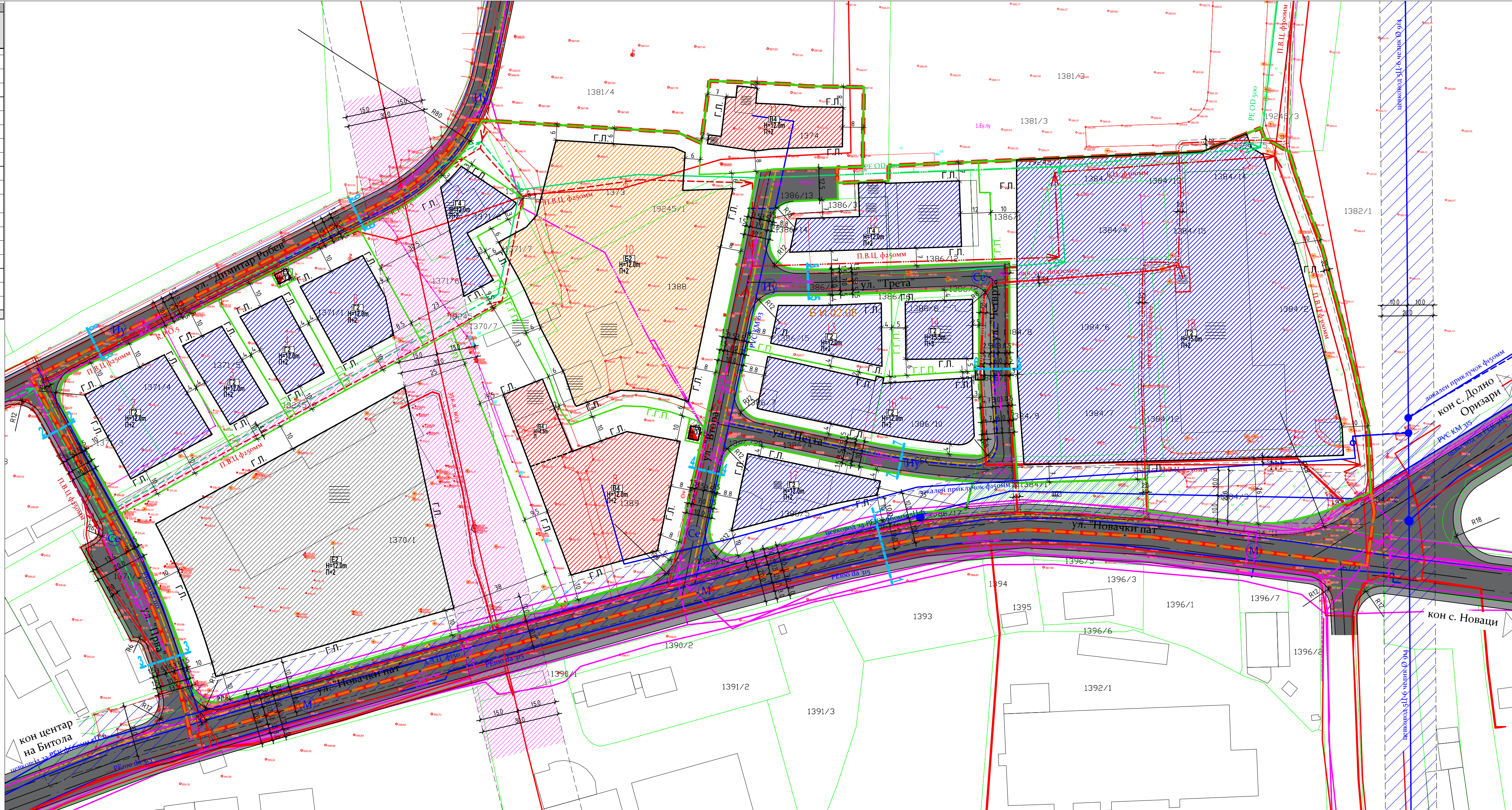
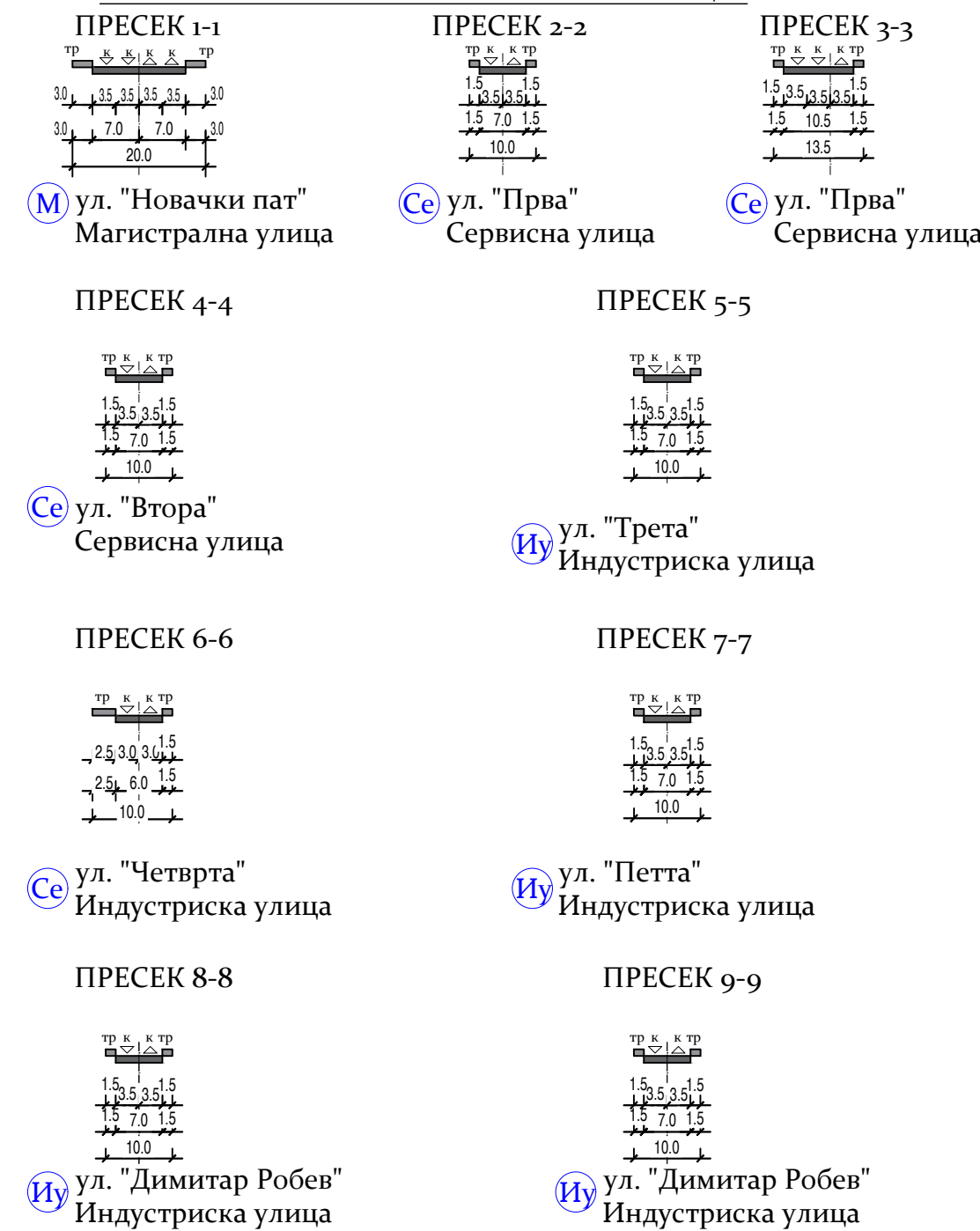


"Булевар 1<sup>ви</sup> Мај" бр.61 7000 Битола Република Северна Македонија

тел: 047 234 234 047 208 340 факс: 047 208 307 e-mail: bitola@t-home.mk www.bitola.gov.mk

Градежни парцели - Блок И.02.05												
Број на градежна парцела	Површина на градежната парцела (m <sup>2</sup> )	Површина на градежниот опфат (m <sup>2</sup> )	Процент на градежниот опфат (%)	Максимална дозволена височина на зградата (m)	Максимална дозволена површина на зградата (m <sup>2</sup> )	Коэффициент на искористеност (%)	Број на градежни парцели	Основен намен на зградата	Комплексивен намен на зградата на основата на максимална височина на зградата	Максимален дозволени процент (%) за зградата на зградата на основата на максимална височина на зградата	Парцеларниот опфат на градежната парцела (%)	Минимална површина на градежната парцела (m <sup>2</sup> )
1	147523	175583	119.0	П+4	110.0	1.6	1000.0	Е2 - Технички преглед на возила	Е2 - Технички преглед на возила	49%	Според АУП	20%
2	179325	199123	111.0	П+4	110.0	1.4	3990.0	Г2	В2 (до 30%), Г2 (до 30%), Е2 (до 30%)	49%	Според Освоен проект	20%
3	197925	60325	43.0	П+4	110.0	1.3	4800.0	Г2	В2 (до 30%), Г2 (до 30%), Е2 (до 30%)	49%	Според Освоен проект	20%
4	125225	64825	44.0	П+4	110.0	1.3	4800.0	Г2	В2 (до 30%), Г2 (до 30%), Е2 (до 30%)	49%	Според Освоен проект	20%
5	4692	2000	42.6	П	3.5	0.4	20.0	Е2 - Нова Трансформација	Е2 - Нова Трансформација	25%	Според Освоен проект	20%
6	184230	87560	47.4	П+4	110.0	1.4	2608.0	Г2	В2 (до 30%), Г2 (до 30%), Е2 (до 30%)	49%	Според Освоен проект	20%
7	103927	69379	66.6	П+4	110.0	0.8	4950.0	Г4	В2 (до 30%), Г2 (до 30%), Е2 (до 30%)	49%	Според Освоен проект	20%
8	106829	270274	48.0	П+4	110.0	1.4	800.0	В4	В2 (до 30%), Г2 (до 30%), Е2 (до 30%)	25%	Според Освоен проект	20%
9	14308	2000	40.8	П	3.5	0.4	20.0	Е2 - Нова Трансформација	Е2 - Нова Трансформација	25%	Според АУП	20%
10	122821	64920	68.4	П+4	110.0	1.1	1907.0	В2	В2 (до 30%), Г2 (до 30%), Е2 (до 30%)	49%	Според Освоен проект	20%
11	101639	86327	47.0	П+4	110.0	1.3	1390.8	В2	В2 (до 30%), Г2 (до 30%), Е2 (до 30%)	25%	Според Освоен проект	20%
12	184285	134594	40.0	П+4	110.0	1.4	4040.8	Г4	В2 (до 30%), Г2 (до 30%), Е2 (до 30%)	49%	Според Освоен проект	20%
13	141628	8022	30.0	П+4	110.0	1.2	1430.4	Г2	В2 (до 30%), Г2 (до 30%), Е2 (до 30%)	49%	Според Освоен проект	20%
14	10922	39327	34.4	П+4	110.0	0.5	2340.0	Г2	В2 (до 30%), Г2 (до 30%), Е2 (до 30%)	49%	Според Освоен проект	20%
15	1008	1827	86.0	П	3.5	0.9	18.0	Е2 - Полупотрошна Трансформација	Е2 - Полупотрошна Трансформација	49%	Според Освоен проект	20%
16	185208	129827	68.9	П+4	110.0	1.1	3390.0	Г2	В2 (до 30%), Г2 (до 30%), Е2 (до 30%)	49%	Според Освоен проект	20%
17	106825	93204	35.0	П+4	110.0	1.1	1750.0	Г2	В2 (до 30%), Г2 (до 30%), Е2 (до 30%)	49%	Според Освоен проект	20%
18	118223	132520	15.0	П+4	110.0	1.3	40700.0	Г2	В2 (до 30%), Г2 (до 30%), Е2 (до 30%)	49%	Според Освоен проект	20%
Вкупно	1666621	481622	28.6	П+4	110.0	1.3	100000.0					

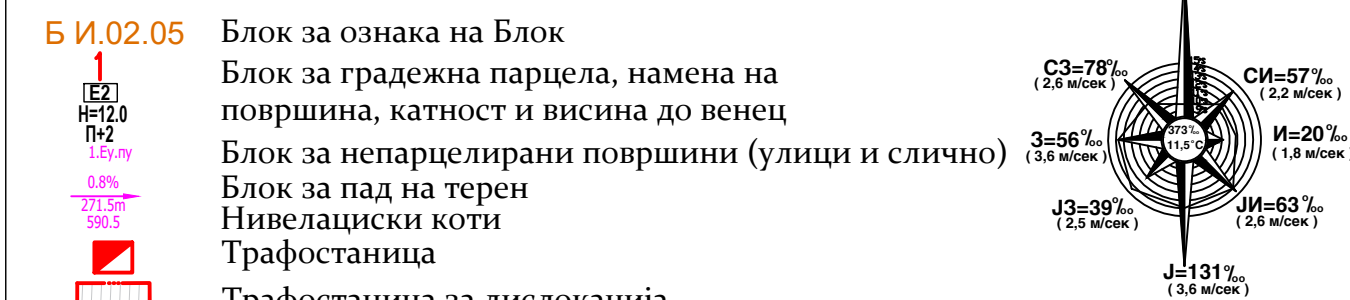
**ПОПРЕЧНИ ПРОФИЛИ НА УЛИЦИ**



**ДЕТАЛЕН УРБАНИСТИЧКИ ПЛАН**  
**ЗА "ЧЕТВРТ ИСТОК 2, БЛОК И.02.05", ОПШТИНА БИТОЛА**

Опфатот на предложениот План има површина од 8.22ха.

- Граница на плански опфат
- Граница на блок
- Регулациона линија
- Линија на градежна парцела
- Градежна линија
- Елементи на сообраќајница
- Освина на коловоз



- Блок за ознака на Блок
- Блок за градежна парцела, намена на површина, катност и висина до венец
- Блок за непарцелирани површини (улице и слично)
- Блок за пад на терен
- Нивелациски коти
- Трафостаница
- Трафостаница за дислокација
- Водоводна инсталација - постојна состојба
- Водоводна инсталација - планирана
- Дислокација на постојна водоводна инсталација
- Фекална канализација - постојна состојба
- Фекална канализација - планирана
- Дислокација на постојна фекална канализација
- Атмосферска канализација - постојна состојба
- Атмосферска канализација - планирана
- Дислокација на постојна атмосферска канализација
- Електрика - постојна состојба
- Електрика - планирана
- Дислокација на постојна електрика
- Телекомуникација - постојна состојба
- Телекомуникација - планирана
- Дислокација на постојна телекомуникација
- Гасоводна инсталација - планирана
- Заштитен коридор (заштитен појас 30м) на 35к.в. вод
- Заштитен коридор (заштитен појас 2.0м - 2.4м) на подземен 10 к.в.а вод
- Заштитен коридор (заштитен појас 20м) на главен цевковод 5Ц-6

- ЗАСТАПЕНИ НАМЕНИ ВО ПЛАНСКИОТ ОПФАТ**
- Б2 - КОМЕРЦИЈАЛНИ И ДЕЛОВНИ НАМЕНИ
  - Б2 - Големи трговски единици
  - В4 - ЈАВНИ ИНСТИТУЦИИ
  - В4 - Државни институции
  - Г2, Г4 - ПРОИЗВОДСТВО, ДИСТРИБУЦИЈА И СЕРВИСИ
  - Г2 - Лесна индустрија
  - Г4 - Стоваришта
  - Д2 - Зеленило, спорт, рекреација и меморијални простори
  - Д2 - Заштитно зеленило
  - Е2 - ИНФРАСТРУКТУРА
  - Е2 - Коmunална супраструктура (Трафостаница и Технички преглед на возила)

ДОНОСИТЕЛ:	ОПШТИНА БИТОЛА	ПЛАНСКА ДОКУМЕНТАЦИЈА
УРБАНИСТИЧКА ДОКУМЕНТАЦИЈА:	ДЕТАЛЕН УРБАНИСТИЧКИ ПЛАН ЗА "ЧЕТВРТ ИСТОК 2, БЛОК И.02.05", ОПШТИНА БИТОЛА	Технички број: 051-02/2020
ГРАФИЧКИ ПРИЛОГ:	СИНТЕЗЕН ПЛАН	Размер: М=1:1000 Дата: 04/2022 год. Лист бр. 7
ИЗРАБОТУВАЧ:	Друштво за услуги, градежништво и трговија уред - и.н.в. "МАТЕСКИ АРХИТЕКТ" ДООЕЛ Битола email: mateski.architects@gmail.com mob: +38970850389	М-р ЈОВАН МАТЕСКИ дипл.инж.арх.
ПЛАНЕР:	М-р Јован Матески, дипл.инж.арх. Овластување 0.0232	Овластен планер 0232